



**ФЕДЕРАЛЬНАЯ СЛУЖБА ГОСУДАРСТВЕННОЙ СТАТИСТИКИ**  
**Территориальный орган Федеральной службы**  
**государственной статистики по Белгородской области**  
**(БЕЛГОРОДСТАТ)**

# **ЗЕМЕЛЬНЫЕ РЕСУРСЫ И ИХ ИСПОЛЬЗОВАНИЕ**

**ТОМ III**

**ОФИЦИАЛЬНОЕ ИЗДАНИЕ**



**ФЕДЕРАЛЬНАЯ СЛУЖБА ГОСУДАРСТВЕННОЙ СТАТИСТИКИ**

**Территориальный орган Федеральной службы  
государственной статистики по Белгородской области  
(Белгородстат)**

**ИТОГИ ВСЕРОССИЙСКОЙ СЕЛЬСКОХОЗЯЙСТВЕННОЙ ПЕРЕПИСИ 2016 ГОДА  
(в 6 томах)**

**Том 3.  
ЗЕМЕЛЬНЫЕ РЕСУРСЫ И ИХ ИСПОЛЬЗОВАНИЕ**

**Официальное издание**

Белгород 2018

# СОДЕРЖАНИЕ

<b>ПРЕДИСЛОВИЕ</b>	5
<b>НАЛИЧИЕ И ИСПОЛЬЗОВАНИЕ ЗЕМЕЛЬНЫХ РЕСУРСОВ</b>	
1 ПЛОЩАДЬ ЗЕМЕЛЬ В ХОЗЯЙСТВАХ ВСЕХ КАТЕГОРИЙ	7
2 ПЛОЩАДЬ ЗЕМЕЛЬ В СЕЛЬСКОХОЗЯЙСТВЕННЫХ ОРГАНИЗАЦИЯХ	9
3 ПЛОЩАДЬ ЗЕМЕЛЬ В СЕЛЬСКОХОЗЯЙСТВЕННЫХ ОРГАНИЗАЦИЯХ, НЕ ОТНОСЯЩИХСЯ К СУБЪЕКТАМ МАЛОГО ПРЕДПРИНИМАТЕЛЬСТВА	11
4 ПЛОЩАДЬ ЗЕМЕЛЬ В МАЛЫХ СЕЛЬСКОХОЗЯЙСТВЕННЫХ ПРЕДПРИЯТИЯХ	13
5 ПЛОЩАДЬ ЗЕМЕЛЬ В МАЛЫХ СЕЛЬСКОХОЗЯЙСТВЕННЫХ ПРЕДПРИЯТИЯХ (БЕЗ МИКРОПРЕДПРИЯТИЙ)	15
6 ПЛОЩАДЬ ЗЕМЕЛЬ В СЕЛЬСКОХОЗЯЙСТВЕННЫХ МИКРОПРЕДПРИЯТИЯХ	17
7 ПЛОЩАДЬ ЗЕМЕЛЬ В ПОДСОБНЫХ СЕЛЬСКОХОЗЯЙСТВЕННЫХ ПРЕДПРИЯТИЯХ НЕСЕЛЬСКОХОЗЯЙСТВЕННЫХ ОРГАНИЗАЦИЙ	19
8 ПЛОЩАДЬ ЗЕМЕЛЬ В КРЕСТЬЯНСКИХ (ФЕРМЕРСКИХ) ХОЗЯЙСТВАХ И У ИНДИВИДУАЛЬНЫХ ПРЕДПРИНИМАТЕЛЕЙ	21
9 ПЛОЩАДЬ ЗЕМЕЛЬ В КРЕСТЬЯНСКИХ (ФЕРМЕРСКИХ) ХОЗЯЙСТВАХ	23
10 ПЛОЩАДЬ ЗЕМЕЛЬ У ИНДИВИДУАЛЬНЫХ ПРЕДПРИНИМАТЕЛЕЙ	25
11 ПЛОЩАДЬ ЗЕМЕЛЬ В ХОЗЯЙСТВАХ НАСЕЛЕНИЯ	27
12 ПЛОЩАДЬ ЗЕМЕЛЬ В ЛИЧНЫХ ПОДСОБНЫХ И ДРУГИХ ИНДИВИДУАЛЬНЫХ ХОЗЯЙСТВАХ ГРАЖДАН ПО ВИДАМ ЗЕМЛЕПОЛЬЗОВАНИЯ	28
13 ПЛОЩАДЬ ЗЕМЕЛЬ ЛИЧНЫХ ПОДСОБНЫХ И ДРУГИХ ИНДИВИДУАЛЬНЫХ ХОЗЯЙСТВ ГРАЖДАН В СЕЛЬСКИХ ПОСЕЛЕНИЯХ ПО ВИДАМ ЗЕМЛЕПОЛЬЗОВАНИЯ	29
14 ПЛОЩАДЬ ЗЕМЕЛЬ ЛИЧНЫХ ПОДСОБНЫХ И ДРУГИХ ИНДИВИДУАЛЬНЫХ ХОЗЯЙСТВ ГРАЖДАН В ГОРОДСКИХ ОКРУГАХ И В ГОРОДСКИХ ПОСЕЛЕНИЯХ ПО ВИДАМ ЗЕМЛЕПОЛЬЗОВАНИЯ	30
15 ПЛОЩАДЬ ЗЕМЕЛЬ ЛИЧНЫХ ПОДСОБНЫХ ХОЗЯЙСТВ ПО ВИДАМ ЗЕМЛЕПОЛЬЗОВАНИЯ	31
16 ПЛОЩАДЬ ЗЕМЕЛЬ ЛИЧНЫХ ПОДСОБНЫХ ХОЗЯЙСТВ В СЕЛЬСКИХ ПОСЕЛЕНИЯХ ПО ВИДАМ ЗЕМЛЕПОЛЬЗОВАНИЯ	32
17 ПЛОЩАДЬ ЗЕМЕЛЬ ЛИЧНЫХ ПОДСОБНЫХ ХОЗЯЙСТВ В ГОРОДСКИХ ОКРУГАХ И В ГОРОДСКИХ ПОСЕЛЕНИЯХ ПО ВИДАМ ЗЕМЛЕПОЛЬЗОВАНИЯ	33
18 ПЛОЩАДЬ ЗЕМЕЛЬ НЕКОММЕРЧЕСКИХ ОБЪЕДИНЕНИЙ ГРАЖДАН	34
19 ПЛОЩАДЬ ЗЕМЕЛЬ САДОВОДЧЕСКИХ НЕКОММЕРЧЕСКИХ ОБЪЕДИНЕНИЙ ГРАЖДАН	35
20 ПЛОЩАДЬ ЗЕМЕЛЬ ОГОРОДНИЧЕСКИХ НЕКОММЕРЧЕСКИХ ОБЪЕДИНЕНИЙ ГРАЖДАН	36
21 ПЛОЩАДЬ ЗЕМЕЛЬ ДАЧНЫХ НЕКОММЕРЧЕСКИХ ОБЪЕДИНЕНИЙ ГРАЖДАН	37
<b>СТРУКТУРА ЗЕМЕЛЬНЫХ РЕСУРСОВ</b>	
22 СТРУКТУРА СЕЛЬСКОХОЗЯЙСТВЕННЫХ УГОДИЙ ПО КАТЕГОРИЯМ ХОЗЯЙСТВ	39
23 СТРУКТУРА СЕЛЬСКОХОЗЯЙСТВЕННЫХ УГОДИЙ В ХОЗЯЙСТВАХ ВСЕХ КАТЕГОРИЙ	40
24 СТРУКТУРА СЕЛЬСКОХОЗЯЙСТВЕННЫХ УГОДИЙ В СЕЛЬСКОХОЗЯЙСТВЕННЫХ ОРГАНИЗАЦИЯХ	41
25 СТРУКТУРА СЕЛЬСКОХОЗЯЙСТВЕННЫХ УГОДИЙ В СЕЛЬСКОХОЗЯЙСТВЕННЫХ ОРГАНИЗАЦИЯХ, НЕ ОТНОСЯЩИХСЯ К СУБЪЕКТАМ МАЛОГО ПРЕДПРИНИМАТЕЛЬСТВА	42
26 СТРУКТУРА СЕЛЬСКОХОЗЯЙСТВЕННЫХ УГОДИЙ В МАЛЫХ СЕЛЬСКОХОЗЯЙСТВЕННЫХ ПРЕДПРИЯТИЯХ	43
27 СТРУКТУРА СЕЛЬСКОХОЗЯЙСТВЕННЫХ УГОДИЙ В СЕЛЬСКОХОЗЯЙСТВЕННЫХ МИКРОПРЕДПРИЯТИЯХ	44



28 СТРУКТУРА СЕЛЬСКОХОЗЯЙСТВЕННЫХ УГОДИЙ В ПОДСОБНЫХ СЕЛЬСКОХОЗЯЙСТВЕННЫХ ПРЕДПРИЯТИЯХ НЕСЕЛЬСКОХОЗЯЙСТВЕННЫХ ОРГАНИЗАЦИЙ	45
29 СТРУКТУРА СЕЛЬСКОХОЗЯЙСТВЕННЫХ УГОДИЙ В КРЕСТЬЯНСКИХ (ФЕРМЕРСКИХ) ХОЗЯЙСТВАХ И У ИНДИВИДУАЛЬНЫХ ПРЕДПРИНИМАТЕЛЕЙ	46
30 СТРУКТУРА СЕЛЬСКОХОЗЯЙСТВЕННЫХ УГОДИЙ В ЛИЧНЫХ ПОДСОБНЫХ И ДРУГИХ ИНДИВИДУАЛЬНЫХ ХОЗЯЙСТВАХ ГРАЖДАН	47
31 СТРУКТУРА ОБЩЕЙ ЗЕМЕЛЬНОЙ ПЛОЩАДИ ПО ВИДАМ ИСПОЛЬЗОВАНИЯ В ЛИЧНЫХ ПОДСОБНЫХ И ДРУГИХ ИНДИВИДУАЛЬНЫХ ХОЗЯЙСТВАХ ГРАЖДАН	48
32 СТРУКТУРА ОБЩЕЙ ЗЕМЕЛЬНОЙ ПЛОЩАДИ ПО ВИДАМ ИСПОЛЬЗОВАНИЯ В ЛИЧНЫХ ПОДСОБНЫХ И ДРУГИХ ИНДИВИДУАЛЬНЫХ ХОЗЯЙСТВАХ ГРАЖДАН В СЕЛЬСКИХ ПОСЕЛЕНИЯХ	49
33 СТРУКТУРА ОБЩЕЙ ЗЕМЕЛЬНОЙ ПЛОЩАДИ ПО ВИДАМ ИСПОЛЬЗОВАНИЯ В ЛИЧНЫХ ПОДСОБНЫХ И ДРУГИХ ИНДИВИДУАЛЬНЫХ ХОЗЯЙСТВАХ ГРАЖДАН В ГОРОДСКИХ ОКРУГАХ И В ГОРОДСКИХ ПОСЕЛЕНИЯХ	50
34 СТРУКТУРА ПЛОЩАДИ ЗЕМЕЛЬНЫХ УЧАСТКОВ ПО ВИДАМ ИСПОЛЬЗОВАНИЯ В НЕКОММЕРЧЕСКИХ ОБЪЕДИНЕНИЯХ ГРАЖДАН	51
35 СТРУКТУРА ПЛОЩАДИ ЗЕМЕЛЬНЫХ УЧАСТКОВ ПО ВИДАМ ИСПОЛЬЗОВАНИЯ В САДОВОДЧЕСКИХ НЕКОММЕРЧЕСКИХ ОБЪЕДИНЕНИЯХ ГРАЖДАН	52
36 СТРУКТУРА ПЛОЩАДИ ЗЕМЕЛЬНЫХ УЧАСТКОВ ПО ВИДАМ ИСПОЛЬЗОВАНИЯ В ОГОРОДНИЧЕСКИХ НЕКОММЕРЧЕСКИХ ОБЪЕДИНЕНИЯХ ГРАЖДАН	53
37 СТРУКТУРА ПЛОЩАДИ ЗЕМЕЛЬНЫХ УЧАСТКОВ ПО ВИДАМ ИСПОЛЬЗОВАНИЯ В ДАЧНЫХ НЕКОММЕРЧЕСКИХ ОБЪЕДИНЕНИЯХ ГРАЖДАН	54
<b>ГРУППИРОВКИ ОБЪЕКТОВ ПЕРЕПИСИ ПО РАЗМЕРУ ЗЕМЕЛЬНОЙ ПЛОЩАДИ</b>	
38 ГРУППИРОВКА СЕЛЬСКОХОЗЯЙСТВЕННЫХ ОРГАНИЗАЦИЙ ПО РАЗМЕРУ ЗЕМЕЛЬНОЙ ПЛОЩАДИ	56
39 ГРУППИРОВКА КРЕСТЬЯНСКИХ (ФЕРМЕРСКИХ) ХОЗЯЙСТВ И ИНДИВИДУАЛЬНЫХ ПРЕДПРИНИМАТЕЛЕЙ ПО РАЗМЕРУ ЗЕМЕЛЬНОЙ ПЛОЩАДИ	72
40 ГРУППИРОВКА ЛИЧНЫХ ПОДСОБНЫХ ХОЗЯЙСТВ ПО РАЗМЕРУ ЗЕМЕЛЬНОЙ ПЛОЩАДИ	81
41 ГРУППИРОВКА НЕКОММЕРЧЕСКИХ ОБЪЕДИНЕНИЙ ГРАЖДАН ПО РАЗМЕРУ ЗЕМЕЛЬНОЙ ПЛОЩАДИ	86
42 ГРУППИРОВКА САДОВОДЧЕСКИХ НЕКОММЕРЧЕСКИХ ОБЪЕДИНЕНИЙ ГРАЖДАН ПО РАЗМЕРУ ЗЕМЕЛЬНОЙ ПЛОЩАДИ	90
43 ГРУППИРОВКА ОГОРОДНИЧЕСКИХ НЕКОММЕРЧЕСКИХ ОБЪЕДИНЕНИЙ ГРАЖДАН ПО РАЗМЕРУ ЗЕМЕЛЬНОЙ ПЛОЩАДИ	94
44 ГРУППИРОВКА ДАЧНЫХ НЕКОММЕРЧЕСКИХ ОБЪЕДИНЕНИЙ ГРАЖДАН ПО РАЗМЕРУ ЗЕМЕЛЬНОЙ ПЛОЩАДИ	98
<b>МЕТОДОЛОГИЧЕСКИЕ ПОЯСНЕНИЯ</b>	102
<b>ДИАГРАММЫ</b>	105

## ПРЕДИСЛОВИЕ

В томе 3 представлены итоги Всероссийской сельскохозяйственной переписи 2016 года о наличии и использовании земельных ресурсов в разрезе муниципальных образований.

В сборнике содержатся данные об общей земельной площади, размере сельскохозяйственных угодий в сельскохозяйственных организациях, крестьянских (фермерских) хозяйствах и у индивидуальных предпринимателей, личных подсобных и других индивидуальных хозяйствах граждан в сельских поселениях, городских округах и городских поселениях, садоводческих, огороднических и дачных некоммерческих объединениях граждан, приведены группировки объектов переписи по размеру земельной площади.

В отдельном разделе размещены таблицы по структуре сельскохозяйственных угодий в разрезе категорий хозяйств, земельной площади по видам использования в личных подсобных и других индивидуальных хозяйствах граждан и некоммерческих объединениях.

В издании представлены методологические пояснения к показателям, диаграммы по основным показателям наличия и использования земельных ресурсов в целом по Белгородской области и в разрезе муниципальных образований.

## СПИСОК СОКРАЩЕНИЙ

га - гектар

г. - год

В сборнике приняты условные обозначения:

- - явление отсутствует

0,0 - значение показателя меньше 0,1

0,00 - значение показателя меньше 0,01

... - данные не публикуются в целях обеспечения конфиденциальности первичных статистических данных, полученных от респондентов, в соответствии с Федеральным законом от 29 ноября 2007 г. № 282-ФЗ «Об официальном статистическом учете и системе государственной статистики в Российской Федерации» (п. 5, ст. 4; ч. 1, ст. 9)

В отдельных случаях незначительные расхождения между итогом и суммой данных объясняются их округлением.





**НАЛИЧИЕ  
И ИСПОЛЬЗОВАНИЕ  
ЗЕМЕЛЬНЫХ  
РЕСУРСОВ**

## НАЛИЧИЕ И ИСПОЛЬЗОВАНИЕ ЗЕМЕЛЬНЫХ РЕСУРСОВ

## 1. ПЛОЩАДЬ ЗЕМЕЛЬ В ХОЗЯЙСТВАХ ВСЕХ КАТЕГОРИЙ

(на 1 июля 2016 года; гектаров)

	Общая площадь земли	из нее сельскохозяйственные угодья	в том числе					Из общей площади сельскохозяйственных угодий фактически использовались	Мелиорированные земли <sup>1)</sup>			
			пашня	сенокосы	пастбища	многолетние насаждения	залежь		орошаемые сельскохозяйственные угодья	из них с фактически действующей оросительной системой	осушаемые сельскохозяйственные угодья	из них с фактически действующей осушительной сетью
Белгородская область	1814629,3	1741252,7	1510420,9	52406,6	153475,2	12493,0	12457,0	1663436,8	8720,3	4178,6	121,6	50,0
Муниципальные районы Белгородской области	1615488,9	1551240,7	1343648,5	47934,4	139239,8	10226,1	10191,9	1481607,4	8191,0	3694,6	121,6	50,0
Муниципальный район Алексеевский район и город Алексеевка	124847,1	122304,4	94962,1	1744,7	24710,1	233,9	653,6	119462,6	...	...	-	-
Белгородский муниципальный район	88381,0	83107,7	72543,6	1465,6	6715,6	1353,4	1029,6	76285,5	848,3	...	-	-
Борисовский муниципальный район	42607,0	41824,7	38069,8	223,1	2540,9	826,3	164,7	41565,1	...	...	-	-
Муниципальный район Город Валуйки и Валуйский район	102401,9	101012,4	83753,1	6244,5	9359,0	920,7	735,1	94481,1	176,0	...	-	-
Вейделевский муниципальный район	114833,4	111252,9	86501,7	5439,6	18127,5	955,7	228,3	107328,8	...	...	-	-
Волоконовский муниципальный район	95168,9	93796,7	79793,1	6875,3	6781,0	280,8	66,4	93460,7	58,9	58,9	-	-
Грайворонский муниципальный район	58937,0	57341,2	50576,5	1752,6	3981,9	252,9	777,3	53510,4	30,4	30,3	-	-
Ивнянский муниципальный район	59498,0	58412,9	55375,0	1168,2	587,8	1166,7	115,1	57213,6	...	...	-	-
Корочанский муниципальный район	97679,5	88443,5	80331,6	2481,8	2976,8	1183,1	1470,1	83618,4	323,0	323,0	-	-
Красненский муниципальный район	59753,9	59411,8	48678,4	1693,9	7753,7	34,2	1251,6	57863,2	-	-	-	-
Красногвардейский муниципальный район	108310,7	106425,5	94263,2	2511,3	9079,9	564,0	7,1	105883,8	...	-	-	-
Краснояржужский муниципальный район	32584,4	32080,8	27009,8	285,1	4609,7	96,5	79,6	27461,7	22,7	20,5	-	-

	Общая площадь земли	из нее сельскохозяйственные угодья	в том числе					Из общей площади сельскохозяйственных угодий фактически использовались	Мелиорированные земли <sup>1)</sup>			
			пашня	сенокосы	пастбища	многолетние насаждения	залежь		орошаемые сельскохозяйственные угодья	из них с фактически действующей оросительной системой	осушаемые сельскохозяйственные угодья	из них с фактически действующей осушительной сетью
Новооскольский муниципальный район	92498,5	87332,5	73280,6	1664,3	11197,2	665,8	524,6	80249,8	134,2	124,2	-	-
Прохоровский муниципальный район	95063,3	93887,5	89300,8	1524,5	2447,8	181,9	432,4	88621,9	3805,1	...	-	-
Ракитянский муниципальный район	64485,4	61907,3	56933,8	356,6	4175,5	105,3	336,1	58262,7	677,5	677,5	-	-
Ровенский муниципальный район	101710,2	99108,0	83749,4	3291,7	11742,1	110,5	214,3	92580,2	42,0	-	...	-
Чернянский муниципальный район	83675,9	82717,1	72584,6	2984,1	6643,4	141,2	363,9	78592,5	730,2	...	-	-
Муниципальный район Шебекинский район и город Шебекино	123556,1	104259,0	94768,6	4501,5	3689,5	676,4	623,0	101321,2	-	-	-	-
Яковлевский муниципальный район	69496,5	66614,9	61172,8	1726,0	2120,3	476,9	1118,9	63844,5	202,0	172,0	...	50,0
Городские округа Белгородской области	199140,4	190012,0	166772,4	4472,1	14235,4	2266,9	2265,1	181829,4	529,3	...	-	-
город Белгород	1652,5	1045,4	734,7	-	-	119,9	190,7	854,6	-	-	-	-
Губкинский	110459,5	107663,0	92703,5	2247,0	10997,6	1021,6	693,4	101120,1	...	...	-	-
Старооскольский	87028,3	81303,7	73334,2	2225,2	3237,8	1125,4	1381,0	79854,6	...	-	-	-

<sup>1)</sup> По сельскохозяйственным организациям, крестьянским (фермерским) хозяйствам и индивидуальным предпринимателям.



2. ПЛОЩАДЬ ЗЕМЕЛЬ В СЕЛЬСКОХОЗЯЙСТВЕННЫХ ОРГАНИЗАЦИЯХ

(на 1 июля 2016 года; гектаров)

	Общая площадь земли	из нее сельскохозяйственные угодья	в том числе					Из общей площади сельскохозяйственных угодий фактически использовались	Мелиорированные земли			
			пашня	сенокосы	пастбища	многолетние насаждения	залежь		орошаемые сельскохозяйственные угодья	из них с фактически действующей оросительной системой	осушаемые сельскохозяйственные угодья	из них с фактически действующей осушительной сетью
Белгородская область	1431519,1	1379470,8	1198439,3	37539,2	136860,4	6038,4	593,5	1326416,7	4287,2	3932,2	100,0	50,0
Муниципальные районы Белгородской области	1284516,3	1237189,3	1073610,5	34554,0	123842,5	4862,2	320,2	1189531,6	3803,2	3448,2	100,0	50,0
Муниципальный район Алексеевский район и город Алексеевка	110446,4	109029,9	83860,0	1444,2	23666,8	58,9	-	107047,9	...	...	-	-
Белгородский муниципальный район	67551,8	65890,7	58757,2	966,6	5971,6	...	137,3	60811,7	...	...	-	-
Борисовский муниципальный район	37807,6	37551,9	34297,4	...	...	...	...	37536,6	...	...	-	-
Муниципальный район Город Валуйки и Валуйский район	75028,8	74670,3	61886,4	4530,8	7935,1	...	...	70230,8	...	...	-	-
Вейделевский муниципальный район	94945,6	92083,4	71040,3	5275,2	15282,0	...	...	90919,4	-	-	-	-
Волоконовский муниципальный район	85655,1	84990,8	71778,4	...	...	129,7	...	84985,5	58,9	58,9	-	-
Грайворонский муниципальный район	47417,7	46391,3	41968,4	856,0	3508,9	-	...	43425,4	-	-	-	-
Ивнянский муниципальный район	36528,1	36046,6	34873,9	-	114,4	...	-	34962,4	...	...	-	-
Корочанский муниципальный район	78968,0	70692,1	65235,0	1702,6	2834,6	920,0	-	67851,1	...	...	-	-
Красненский муниципальный район	51458,9	51354,5	42463,9	...	7547,2	...	-	51057,5	-	-	-	-
Красногвардейский муниципальный район	82397,3	81253,4	69850,5	2102,6	8899,8	400,5	-	81111,4	-	-	-	-
Краснояржуский муниципальный район	26960,0	26739,2	22190,5	...	...	...	-	22384,7	...	...	-	-
Новооскольский муниципальный район	76509,5	71851,3	60283,0	1238,9	9836,2	493,2	-	65346,1	...	...	-	-



Продолжение табл. 2

	Общая площадь земли	из нее сельскохозяйственные угодья	в том числе					Из общей площади сельскохозяйственных угодий фактически использовались	Мелиорированные земли			
			пашня	сенокосы	пастбища	многолетние насаждения	залежь		орошаемые сельскохозяйственные угодья	из них с фактически действующей оросительной системой	осушаемые сельскохозяйственные угодья	из них с фактически действующей осушительной сетью
Прохоровский муниципальный район	70128,4	69525,9	67032,7	...	1428,3	...	...	64693,4	...	...	-	-
Ракитянский муниципальный район	59434,7	57342,8	52859,6	293,0	4169,2	...	-	54040,6	...	...	-	-
Ровеньский муниципальный район	64099,4	62170,4	51831,4	1756,6	8552,6	29,8	-	58849,3	...	-	-	-
Чернянский муниципальный район	65604,2	65261,9	57187,9	2446,7	5577,3	...	-	62730,5	...	...	-	-
Муниципальный район Шебекинский район и город Шебекино	95775,5	77826,6	72466,5	2118,4	3065,0	176,7	-	76563,6	-	-	-	-
Яковлевский муниципальный район	57799,2	56516,3	53747,5	806,8	1932,0	...	-	54983,7	170,0	170,0	100,0	50,0
Городские округа Белгородской области	147002,8	142281,5	124828,8	2985,2	13018,0	1176,2	...	136885,1	...	...	-	-
город Белгород	...	...	...	-	-	-	-	...	-	-	-	-
Губкинский	84481,5	83235,3	70406,7	...	9900,1	...	-	78139,2	...	...	-	-
Старооскольский	62451,8	59034,3	54410,1	...	3117,8	406,2	...	58734,0	-	-	-	-



## 3. ПЛОЩАДЬ ЗЕМЕЛЬ В СЕЛЬСКОХОЗЯЙСТВЕННЫХ ОРГАНИЗАЦИЯХ, НЕ ОТНОСЯЩИХСЯ К СУБЪЕКТАМ МАЛОГО ПРЕДПРИНИМАТЕЛЬСТВА

(на 1 июля 2016 года; гектаров)

	Общая площадь земли	из нее сельскохозяйственные угодья	в том числе					Из общей площади сельскохозяйственных угодий фактически использовались	Мелиорированные земли			
			пашня	сенокосы	пастбища	многолетние насаждения	залежь		орошаемые сельскохозяйственные угодья	из них с фактически действующей оросительной системой	осушаемые сельскохозяйственные угодья	из них с фактически действующей осушительной сетью
Белгородская область	1218304,0	1194880,5	1037702,3	35653,2	119313,1	2039,0	172,9	1152058,3	1554,8	1554,8	-	-
Муниципальные районы Белгородской области	1086483,7	1067375,2	924965,3	32668,0	107590,1	1979,0	172,9	1028540,0	1070,8	1070,8	-	-
Муниципальный район Алексеевский район и город Алексеевка	93669,3	92468,0	70347,2	1307,9	20790,0	...	-	90486,0	-	-	-	-
Белгородский муниципальный район	60894,8	59524,0	53049,9	928,6	5396,6	...	...	54844,9	...	...	-	-
Борисовский муниципальный район	33160,1	33057,4	30553,4	-	...	-	-	33057,4	-	-	-	-
Муниципальный район Город Валуйки и Валуйский район	65698,8	65340,3	52971,4	4492,8	7852,1	-	...	60970,8	-	-	-	-
Вейделевский муниципальный район	87041,6	84685,4	65370,3	5275,2	14018,0	...	-	84685,4	-	-	-	-
Волоконовский муниципальный район	85356,1	84691,8	71619,4	...	...	-	-	84691,8	-	-	-	-
Грайворонский муниципальный район	35661,3	34821,5	30893,6	...	3252,9	-	...	31855,6	-	-	-	-
Ивнянский муниципальный район	29029,2	28555,2	27496,9	-	-	...	-	27496,9	-	-	-	-
Корочанский муниципальный район	54895,9	53673,6	51495,8	...	...	...	-	52836,0	-	-	-	-
Красненский муниципальный район	19201,7	...	...	...	...	-	-	...	-	-	-	-
Красногвардейский муниципальный район	78393,6	77652,2	66804,8	1960,6	8798,8	88,0	-	77652,2	-	-	-	-
Краснояржуский муниципальный район	25339,3	...	...	...	...	...	-	...	...	...	-	-

	Общая площадь земли	из нее сельскохозяйственные угодья	в том числе					Из общей площади сельскохозяйственных угодий фактически использовались	Мелиорированные земли			
			пашня	сенокосы	пастбища	многолетние насаждения	залежь		орошаемые сельскохозяйственные угодья	из них с фактически действующей оросительной системой	осушаемые сельскохозяйственные угодья	из них с фактически действующей осушительной сетью
Новооскольский муниципальный район	69875,7	66295,4	55475,0	1238,9	9125,3	...	-	59790,2	-	-	-	-
Прохоровский муниципальный район	65095,1	64493,0	62186,0	...	...	-	-	62687,0	-	-	-	-
Ракитянский муниципальный район	56099,4	54866,0	50473,8	293,0	4078,2	...	-	51654,8	...	...	-	-
Ровеньский муниципальный район	54057,6	52598,8	43640,8	1398,6	7531,6	...	-	49419,3	-	-	-	-
Чернянский муниципальный район	56822,0	56492,7	49638,9	2446,7	4357,1	...	-	55074,2	-	-	-	-
Муниципальный район Шебекинский район и город Шебекино	62974,3	61192,0	56169,0	1931,5	2941,0	150,5	-	60041,9	-	-	-	-
Яковлевский муниципальный район	53217,8	52749,8	50241,0	710,8	...	-	-	51432,0	-	-	-	-
Городские округа Белгородской области	131820,4	127505,2	112737,0	2985,2	11723,0	60,0	-	123518,2	...	...	-	-
город Белгород	...	...	...	-	-	-	-	...	-	-	-	-
Губкинский	73513,4	72604,2	61663,0	...	8773,7	...	-	68644,2	...	...	-	-
Старооскольский	58237,5	54889,1	51062,0	...	2949,2	...	-	54862,1	-	-	-	-



## 4. ПЛОЩАДЬ ЗЕМЕЛЬ В МАЛЫХ СЕЛЬСКОХОЗЯЙСТВЕННЫХ ПРЕДПРИЯТИЯХ

(на 1 июля 2016 года; гектаров)

	Общая площадь земли	из нее сельскохозяйственные угодья	в том числе					Из общей площади сельскохозяйственных угодий фактически использовались	Мелиорированные земли			
			пашня	сенокосы	пастбища	многолетние насаждения	залежь		орошаемые сельскохозяйственные угодья	из них с фактически действующей оросительной системой	осушаемые сельскохозяйственные угодья	из них с фактически действующей осушительной сетью
Белгородская область	165974,6	163274,3	141730,5	1381,4	15840,9	3916,2	405,3	154465,5	2309,4	2307,4	100,0	50,0
Муниципальные районы Белгородской области	152692,2	150392,4	131532,6	1381,4	14546,4	2800,0	132,0	142992,5	2309,4	2307,4	100,0	50,0
Муниципальный район Алексеевский район и город Алексеевка	15296,5	15212,2	12364,1	...	2687,8	...	-	15212,2	...	...	-	-
Белгородский муниципальный район	1219,8	1201,7	1155,3	-	-	-	...	1155,3	-	-	-	-
Борисовский муниципальный район	3847,0	3837,0	3194,0	-	-	...	-	3837,0	-	-	-	-
Муниципальный район Город Валуйки и Валуйский район	8461,0	8461,0	8115,0	...	...	...	-	8430,0	...	...	-	-
Вейделевский муниципальный район	5268,0	4861,0	3573,0	-	824,0	...	...	4137,0	-	-	-	-
Волоконовский муниципальный район	294,0	294,0	159,0	-	-	129,7	...	288,7	58,9	58,9	-	-
Грайворонский муниципальный район	10576,9	10547,0	10052,0	...	...	-	-	10547,0	-	-	-	-
Ивнянский муниципальный район	7498,9	7491,4	7377,0	-	114,4	-	-	7465,5	...	...	-	-
Корочанский муниципальный район	15933,8	14948,2	12264,2	...	1614,0	914,0	-	13152,2	...	...	-	-
Красненский муниципальный район	31441,2	31438,8	25873,8	...	...	...	-	31141,8	-	-	-	-
Красногвардейский муниципальный район	2750,7	2670,5	2115,0	...	...	...	-	2528,5	-	-	-	-
Краснояржский муниципальный район	...	...	...	-	...	-	-	...	-	-	-	-
Новооскольский муниципальный район	4165,0	4161,9	3506,0	-	...	...	-	4161,9	...	...	-	-

Продолжение табл. 4

	Общая площадь земли	из нее сельскохозяйственные угодья	в том числе					Из общей площади сельскохозяйственных угодий фактически использо-	Мелиорированные земли			
			пашня	сенокосы	пастбища	многолетние насаждения	залежь		орошаемые сельскохозяйственные угодья	из них с фактически действующей оросительной системой	осушаемые сельскохозяйственные угодья	из них с фактически действующей осушительной сетью
Прохоровский муниципальный район	4795,3	4794,9	4608,7	...	...	...	...	1768,4	...	...	-	-
Ракитянский муниципальный район	1362,8	1362,8	1362,8	-	-	-	-	1362,8	-	-	-	-
Ровеньский муниципальный район	9897,5	9430,0	8049,0	...	...	...	-	9430,0	...	-	-	-
Чернянский муниципальный район	8291,7	8278,7	7058,5	-	1220,2	-	-	7165,8	...	...	-	-
Муниципальный район Шебекинский район и город Шебекино	16513,5	16485,6	16148,5	186,9	124,0	26,2	-	16372,7	-	-	-	-
Яковлевский муниципальный район	3527,6	3364,7	3188,7	...	...	-	-	3284,7	...	...	100,0	50,0
Городские округа Белгородской области	13282,4	12881,9	10197,9	-	1294,5	1116,2	...	11473,0	-	-	-	-
город Белгород	-	-	-	-	-	-	-	-	-	-	-	-
Губкинский	10967,6	10630,6	8743,7	-	1125,9	...	-	9495,0	-	-	-	-
Старооскольский	2314,8	2251,3	...	-	...	...	...	1978,0	-	-	-	-



## 5. ПЛОЩАДЬ ЗЕМЕЛЬ В МАЛЫХ СЕЛЬСКОХОЗЯЙСТВЕННЫХ ПРЕДПРИЯТИЯХ (БЕЗ МИКРОПРЕДПРИЯТИЙ)

(на 1 июля 2016 года; гектаров)

	Общая площадь земли	из нее сельскохозяйственные угодья	в том числе					Из общей площади сельскохозяйственных угодий фактически использовались	Мелиорированные земли			
			пашня	сенокосы	пастбища	многолетние насаждения	залежь		орошаемые сельскохозяйственные угодья	из них с фактически действующей оросительной системой	осушаемые сельскохозяйственные угодья	из них с фактически действующей осушительной сетью
Белгородская область	131771,9	130031,5	111143,6	1117,4	13985,2	3454,0	331,3	122581,8	2105,5	2105,5	-	-
Муниципальные районы Белгородской области	121903,8	120558,1	103969,6	1117,4	13075,2	2337,9	...	114291,7	2105,5	2105,5	-	-
Муниципальный район Алексеевский район и город Алексеевка	14791,5	14732,2	11917,7	...	2654,2	...	-	14732,2	...	...	-	-
Белгородский муниципальный район	...	...	...	-	-	-	-	...	-	-	-	-
Борисовский муниципальный район	...	...	...	-	-	...	-	...	-	-	-	-
Муниципальный район Город Валуйки и Валуйский район	...	...	...	-	-	-	-	...	-	-	-	-
Вейделевский муниципальный район	...	...	...	-	...	...	...	...	-	-	-	-
Волоконовский муниципальный район	...	...	...	-	-	...	-	...	...	...	-	-
Грайворонский муниципальный район	9999,9	9970,0	9475,0	...	...	-	-	9970,0	-	-	-	-
Ивнянский муниципальный район	7092,4	7086,9	7003,0	-	...	-	-	7061,0	...	...	-	-
Корочанский муниципальный район	14253,6	13346,0	10960,0	...	...	799,0	-	11662,0	...	...	-	-
Красненский муниципальный район	...	...	...	...	...	...	-	...	-	-	-	-
Красногвардейский муниципальный район	...	...	...	-	-	...	-	...	-	-	-	-
Краснояржужский муниципальный район	-	-	-	-	-	-	-	-	-	-	-	-
Новооскольский муниципальный район	...	...	...	-	...	...	-	...	...	...	-	-

	Общая площадь земли	из нее сельскохозяйственные угодья	в том числе					Из общей площади сельскохозяйственных угодий фактически использовались	Мелиорированные земли			
			пашня	сенокосы	пастбища	многолетние насаждения	залежь		орошаемые сельскохозяйственные угодья	из них с фактически действующей оросительной системой	осушаемые сельскохозяйственные угодья	из них с фактически действующей осушительной сетью
Прохоровский муниципальный район	...	...	...	...	-	-	-	...	...	...	-	-
Ракитянский муниципальный район	...	...	...	-	-	-	-	...	-	-	-	-
Ровенский муниципальный район	9131,1	9102,0	7723,0	...	...	-	-	9102,0	-	-	-	-
Чернянский муниципальный район	8261,1	8248,1	7027,9	-	1220,2	-	-	7135,2	...	...	-	-
Муниципальный район Шебекинский район и город Шебекино	6509,0	...	...	...	...	...	-	...	-	-	-	-
Яковлевский муниципальный район	...	...	...	...	...	-	-	...	-	-	-	-
Городские округа Белгородской области	9868,1	9473,4	7174,0	-	910,0	...	...	8290,1	-	-	-	-
город Белгород	-	-	-	-	-	-	-	-	-	-	-	-
Губкинский	9182,0	8845,0	7174,0	-	910,0	...	-	7935,0	-	-	-	-
Старооскольский	...	...	-	-	-	...	...	...	-	-	-	-



6. ПЛОЩАДЬ ЗЕМЕЛЬ В СЕЛЬСКОХОЗЯЙСТВЕННЫХ МИКРОПРЕДПРИЯТИЯХ

(на 1 июля 2016 года; гектаров)

	Общая площадь земли	из нее сельскохозяйственные угодья	в том числе					Из общей площади сельскохозяйственных угодий фактически использовались	Мелиорированные земли			
			пашня	сенокосы	пастбища	многолетние насаждения	залежь		орошаемые сельскохозяйственные угодья	из них с фактически действующей оросительной системой	осушаемые сельскохозяйственные угодья	из них с фактически действующей осушительной сетью
Белгородская область	34202,7	33242,8	30586,9	264,0	1855,7	462,2	74,0	31883,7	203,9	201,9	100,0	50,0
Муниципальные районы Белгородской области	30788,4	29834,3	27563,0	264,0	1471,2	462,1	74,0	28700,8	203,9	201,9	100,0	50,0
Муниципальный район Алексеевский район и город Алексеевка	...	...	...	-	...	-	-	...	-	-	-	-
Белгородский муниципальный район	524,8	522,7	476,3	-	-	-	...	476,3	-	-	-	-
Борисовский муниципальный район	1615,0	...	...	-	-	-	-	...	-	-	-	-
Муниципальный район Город Валуйки и Валуйский район	675,0	675,0	329,0	...	...	...	-	644,0	...	...	-	-
Вейделевский муниципальный район	3799,0	3566,0	2900,0	-	...	-	-	2900,0	-	-	-	-
Волоконовский муниципальный район	...	...	...	-	-	...	...	...	...	...	-	-
Грайворонский муниципальный район	577,0	577,0	577,0	-	-	-	-	577,0	-	-	-	-
Ивнянский муниципальный район	406,5	...	...	-	...	-	-	...	-	-	-	-
Корочанский муниципальный район	1680,2	1602,2	1304,2	...	...	115,0	-	1490,2	...	...	-	-
Красненский муниципальный район	...	...	...	-	-	-	-	...	-	-	-	-
Красногвардейский муниципальный район	2364,0	2364,0	2111,0	...	...	...	-	2222,0	-	-	-	-
Краснояржский муниципальный район	...	...	...	-	...	-	-	...	-	-	-	-
Новооскольский муниципальный район	...	...	...	-	...	-	-	...	-	-	-	-

	Общая площадь земли	из нее сельскохозяйственные угодья	в том числе					Из общей площади сельскохозяйственных угодий фактически использовались	Мелиорированные земли			
			пашня	сенокосы	пастбища	многолетние насаждения	залежь		орошаемые сельскохозяйственные угодья	из них с фактически действующей оросительной системой	осушаемые сельскохозяйственные угодья	из них с фактически действующей осушительной сетью
Прохоровский муниципальный район	1457,3	1456,9	...	-	...	...	...	1434,6	-	-	-	-
Ракитянский муниципальный район	...	...	...	-	-	-	-	...	-	-	-	-
Ровеньский муниципальный район	766,4	...	...	-	-	...	-	...	...	-	-	-
Чернянский муниципальный район	...	...	...	-	-	-	-	...	-	-	-	-
Муниципальный район Шебекинский район и город Шебекино	10004,5	9997,8	9907,3	...	72,7	3,8	-	9907,3	-	-	-	-
Яковлевский муниципальный район	1965,8	1804,7	1786,7	-	...	-	-	1786,7	...	...	100,0	50,0
Городские округа Белгородской области	3414,3	3408,5	3023,9	-	384,5	...	-	3182,9	-	-	-	-
город Белгород	-	-	-	-	-	-	-	-	-	-	-	-
Губкинский	...	...	...	-	...	-	-	...	-	-	-	-
Старооскольский	1628,7	1622,9	...	-	...	...	-	1622,9	-	-	-	-

## 7. ПЛОЩАДЬ ЗЕМЕЛЬ В ПОДСОБНЫХ СЕЛЬСКОХОЗЯЙСТВЕННЫХ ПРЕДПРИЯТИЯХ НЕСЕЛЬСКОХОЗЯЙСТВЕННЫХ ОРГАНИЗАЦИЙ

(на 1 июля 2016 года; гектаров)

	Общая площадь земли	из нее сельскохозяйственные угодья	в том числе					Из общей площади сельскохозяйственных угодий фактически использовались	Мелиорированные земли			
			пашня	сенокосы	пастбища	многолетние насаждения	залежь		орошаемые сельскохозяйственные угодья	из них с фактически действующей оросительной системой	осушаемые сельскохозяйственные угодья	из них с фактически действующей осушительной сетью
Белгородская область	47240,4	21316,1	19006,5	504,6	1706,4	83,2	15,3	19892,9	423,0	70,0	-	-
Муниципальные районы Белгородской области	45340,4	19421,7	17112,6	504,6	1705,9	83,2	15,3	17999,0	423,0	70,0	-	-
Муниципальный район Алексеевский район и город Алексеевка	1480,6	1349,7	1148,7	...	189,0	...	-	1349,7	-	-	-	-
Белгородский муниципальный район	5437,2	5165,0	4552,0	...	...	-	-	4811,5	...	-	-	-
Борисовский муниципальный район	...	...	...	...	...	...	15,3	...	...	...	-	-
Муниципальный район Город Валуйки и Валуйский район	869,0	869,0	...	...	...	-	-	830,0	-	-	-	-
Вейделевский муниципальный район	...	...	...	-	...	-	-	...	-	-	-	-
Волоконовский муниципальный район	...	...	-	-	...	-	-	...	-	-	-	-
Грайворонский муниципальный район	...	...	...	-	-	-	-	...	-	-	-	-
Ивнянский муниципальный район	-	-	-	-	-	-	-	-	-	-	-	-
Корочанский муниципальный район	...	...	...	...	...	-	-	...	-	-	-	-
Красненский муниципальный район	...	...	...	-	-	-	-	...	-	-	-	-
Красногвардейский муниципальный район	1253,1	...	...	-	-	-	-	...	-	-	-	-
Краснояружский муниципальный район	...	...	...	...	-	-	-	...	-	-	-	-
Новооскольский муниципальный район	...	...	...	-	...	-	-	...	-	-	-	-

	Общая площадь земли	из нее сельскохозяйственные угодья	в том числе					Из общей площади сельскохозяйственных угодий фактически использовались	Мелиорированные земли			
			пашня	сенокосы	пастбища	многолетние насаждения	залежь		орошаемые сельскохозяйственные угодья	из них с фактически действующей оросительной системой	осушаемые сельскохозяйственные угодья	из них с фактически действующей осушительной сетью
Прохоровский муниципальный район	...	...	...	-	-	-	-	...	-	-	-	-
Ракитянский муниципальный район	...	...	...	-	...	-	-	...	-	-	-	-
Ровеньский муниципальный район	...	...	...	-	-	-	-	-	-	-	-	-
Чернянский муниципальный район	...	...	...	-	-	-	-	...	-	-	-	-
Муниципальный район Шебекинский район и город Шебекино	16287,7	...	...	-	-	-	-	...	-	-	-	-
Яковлевский муниципальный район	1053,8	...	...	-	...	...	-	...	...	...	-	-
Городские округа Белгородской области	1900,0	1894,4	1893,9	-	...	-	-	1893,9	-	-	-	-
город Белгород	-	-	-	-	-	-	-	-	-	-	-	-
Губкинский	...	...	-	-	...	-	-	-	-	-	-	-
Старооскольский	1899,5	1893,9	1893,9	-	-	-	-	1893,9	-	-	-	-

**8. ПЛОЩАДЬ ЗЕМЕЛЬ В КРЕСТЬЯНСКИХ (ФЕРМЕРСКИХ) ХОЗЯЙСТВАХ И У ИНДИВИДУАЛЬНЫХ ПРЕДПРИНИМАТЕЛЕЙ**  
(на 1 июля 2016 года; гектаров)

	Общая площадь земли	из нее сельскохозяйственные угодья	в том числе					Из общей площади сельскохозяйственных угодий фактически использовались	Мелиорированные земли			
			пашня	сенокосы	пастбища	многолетние насаждения	залежь		орошаемые сельскохозяйственные угодья	из них с фактически действующей оросительной системой	осушаемые сельскохозяйственные угодья	из них с фактически действующей осушительной сетью
Белгородская область	256659,1	255890,6	230600,6	7238,7	16185,9	1596,3	269,1	242723,2	4433,1	246,4	21,6	-
Муниципальные районы Белгородской области	224322,1	223564,8	200107,4	6854,4	14993,2	1454,2	155,6	211305,3	4387,8	246,4	21,6	-
Муниципальный район Алексеевский район и город Алексеевка	7814,2	7768,8	6423,9	297,3	1043,3	4,3	-	7562,6	...	-	-	-
Белгородский муниципальный район	10669,1	10603,1	9389,9	372,7	730,6	109,8	-	9752,1	120,5	-	-	-
Борисовский муниципальный район	2443,2	2432,8	2328,8	...	...	6,3	...	2335,1	-	-	-	-
Муниципальный район Город Валуйки и Валуйский район	21823,6	21823,6	18548,8	1437,0	1361,6	374,2	...	20340,9	...	...	-	-
Вейделевский муниципальный район	17259,4	17076,9	13693,4	85,9	2823,6	...	-	14487,1	...	...	-	-
Волоконовский муниципальный район	4011,9	4011,9	3814,0	91,4	97,5	...	...	3735,4	-	-	-	-
Грайворонский муниципальный район	8027,5	7900,9	6878,3	417,1	449,1	156,4	-	7755,3	30,4	30,3	-	-
Ивнянский муниципальный район	19875,4	19875,4	18395,2	1007,9	...	...	-	19875,4	-	-	-	-
Корочанский муниципальный район	11033,3	11033,3	10804,0	72,5	113,0	43,8	-	10519,3	...	...	-	-
Красненский муниципальный район	3492,7	3491,7	3222,9	...	...	...	...	3469,9	-	-	-	-
Красногвардейский муниципальный район	7716,3	7681,1	7352,8	...	...	...	-	7288,5	...	-	-	-
Краснояржский муниципальный район	4098,4	4096,1	3696,6	92,0	270,3	19,1	...	3893,1	2,7	...	-	-
Новооскольский муниципальный район	11635,8	11626,7	10133,2	68,1	1342,2	83,2	-	11573,8	91,9	81,9	-	-

	Общая площадь земли	из нее сельскохозяйственные угодья	в том числе					Из общей площади сельскохозяйственных угодий фактически использовались	Мелиорированные земли			
			пашня	сенокосы	пастбища	многолетние насаждения	залежь		орошаемые сельскохозяйственные угодья	из них с фактически действующей оросительной системой	осушаемые сельскохозяйственные угодья	из них с фактически действующей осушительной сетью
Прохоровский муниципальный район	18289,5	18287,5	17234,1	...	983,1	...	-	18264,5	3205,1	-	-	-
Ракитянский муниципальный район	2399,3	2395,2	2357,1	27,4	...	4,9	-	2388,9	...	...	-	-
Ровеньский муниципальный район	34666,7	34643,7	30170,6	1286,1	3168,8	18,2	-	31651,4	40,0	-	21,6	-
Чернянский муниципальный район	13972,8	13965,8	12514,0	383,2	1063,0	1,6	...	12732,4	...	...	-	-
Муниципальный район Шебекинский район и город Шебекино	20280,6	20276,8	18861,4	693,7	610,7	111,0	-	19225,0	-	-	-	-
Яковлевский муниципальный район	4812,5	4573,6	4288,4	95,4	161,3	28,5	-	4454,7	...	...	-	-
Городские округа Белгородской области	32337,0	32325,8	30493,2	384,3	1192,7	142,1	113,5	31417,9	...	-	-	-
город Белгород	-	-	-	-	-	-	-	-	-	-	-	-
Губкинский	17973,6	17973,6	16859,3	...	1096,0	...	-	17220,2	-	-	-	-
Старооскольский	14363,4	14352,2	13633,9	370,0	96,7	138,1	113,5	14197,7	...	-	-	-

## 9. ПЛОЩАДЬ ЗЕМЕЛЬ В КРЕСТЬЯНСКИХ (ФЕРМЕРСКИХ) ХОЗЯЙСТВАХ

(на 1 июля 2016 года; гектаров)

	Общая площадь земли	из нее сельскохозяйственные угодья	в том числе					Из общей площади сельскохозяйственных угодий фактически использовались	Мелиорированные земли			
			пашня	сенокосы	пастбища	многолетние насаждения	залежь		орошаемые сельскохозяйственные угодья	из них с фактически действующей оросительной системой	осушаемые сельскохозяйственные угодья	из них с фактически действующей осушительной сетью
Белгородская область	213953,8	213429,4	191932,1	6326,5	13609,4	1337,8	223,6	202462,4	3757,0	155,4	3,0	-
Муниципальные районы Белгородской области	184849,0	184334,5	164488,0	5952,3	12568,4	1215,7	110,1	174125,7	3711,7	155,4	3,0	-
Муниципальный район Алексеевский район и город Алексеевка	6831,6	6786,9	5547,7	287,7	947,5	...	-	6608,2	-	-	-	-
Белгородский муниципальный район	10159,5	10097,1	8932,6	372,2	730,3	62,0	-	9260,1	...	-	-	-
Борисовский муниципальный район	1922,0	1921,8	1821,8	...	...	...	...	1824,1	-	-	-	-
Муниципальный район Город Валуйки и Валуйский район	19134,3	19134,3	16275,3	1212,4	1209,9	371,7	...	18064,9	...	...	-	-
Вейделевский муниципальный район	14610,3	14428,1	12021,1	59,2	1873,8	...	-	12432,8	...	...	-	-
Волоконовский муниципальный район	3586,5	3586,5	3435,0	...	...	-	...	3321,0	-	-	-	-
Грайворонский муниципальный район	7280,7	7156,0	6225,0	415,1	423,7	92,2	-	7012,4	11,9	...	-	-
Ивнянский муниципальный район	19482,2	19482,2	18004,0	1007,9	...	...	-	19482,2	-	-	-	-
Корочанский муниципальный район	4415,0	4415,0	4271,2	...	...	...	-	4115,0	-	-	-	-
Красненский муниципальный район	3280,2	3279,2	3018,9	...	...	...	...	3265,9	-	-	-	-
Красногвардейский муниципальный район	7087,0	7051,8	6723,8	...	...	-	-	6659,2	...	-	-	-
Краснояржский муниципальный район	3982,6	3980,4	3592,1	92,0	259,3	...	...	3777,4	...	-	-	-
Новооскольский муниципальный район	8489,5	8484,3	7090,9	68,1	1302,3	...	-	8434,3	34,9	24,9	-	-

Продолжение табл. 9

	Общая площадь земли	из нее сельскохозяйственные угодья	в том числе					Из общей площади сельскохозяйственных угодий фактически использовались	Мелиорированные земли			
			пашня	сенокосы	пастбища	многолетние насаждения	залежь		орошаемые сельскохозяйственные угодья	из них с фактически действующей оросительной системой	осушаемые сельскохозяйственные угодья	из них с фактически действующей осушительной сетью
Прохоровский муниципальный район	13572,9	13570,9	12995,1	...	573,6	-	-	13547,9	...	-	-	-
Ракитянский муниципальный район	1973,8	1969,7	1932,2	27,4	...	...	-	1963,4	...	...	-	-
Ровеньский муниципальный район	31600,8	31577,8	27615,6	1149,5	2800,7	...	-	28966,4	...	-	3,0	-
Чернянский муниципальный район	12983,8	12976,8	11615,2	369,9	987,7	-	...	11832,0	...	...	-	-
Муниципальный район Шебекинский район и город Шебекино	13321,2	13320,4	12349,2	417,7	460,6	92,9	-	12479,9	-	-	-	-
Яковлевский муниципальный район	1135,3	1115,4	1021,4	8,0	73,9	12,1	-	1078,7	-	-	-	-
Городские округа Белгородской области	29104,8	29094,9	27444,1	374,2	1041,0	122,1	113,5	28336,7	...	-	-	-
город Белгород	-	-	-	-	-	-	-	-	-	-	-	-
Губкинский	15761,4	15761,4	14796,8	...	946,3	...	-	15157,7	-	-	-	-
Старооскольский	13343,4	13333,5	12647,3	359,9	94,7	118,1	113,5	13179,0	...	-	-	-





10. ПЛОЩАДЬ ЗЕМЕЛЬ У ИНДИВИДУАЛЬНЫХ ПРЕДПРИНИМАТЕЛЕЙ

(на 1 июля 2016 года; гектаров)

	Общая площадь земли	из нее сельскохозяйственные угодья	в том числе					Из общей площади сельскохозяйственных угодий фактически использовались	Мелиорированные земли			
			пашня	сенокосы	пастбища	многолетние насаждения	залежь		орошаемые сельскохозяйственные угодья	из них с фактически действующей оросительной системой	осушаемые сельскохозяйственные угодья	из них с фактически действующей осушительной сетью
Белгородская область	42705,3	42461,2	38668,5	912,2	2576,5	258,5	45,5	40260,8	676,1	91,0	18,6	-
Муниципальные районы Белгородской области	39473,1	39230,3	35619,4	902,1	2424,8	238,5	45,5	37179,6	676,1	91,0	18,6	-
Муниципальный район Алексеевский район и город Алексеевка	982,6	981,9	876,2	...	95,8	...	-	954,4	...	-	-	-
Белгородский муниципальный район	509,6	506,0	457,3	...	...	47,8	-	492,0	...	-	-	-
Борисовский муниципальный район	521,2	511,0	507,0	-	-	4,0	-	511,0	-	-	-	-
Муниципальный район Город Валуйки и Валуйский район	2689,3	2689,3	2273,5	224,6	151,7	...	...	2276,0	-	-	-	-
Вейделевский муниципальный район	2649,1	2648,8	1672,3	...	949,8	-	-	2054,3	-	-	-	-
Волоконовский муниципальный район	425,4	425,4	...	11,9	32,5	...	-	414,4	-	-	-	-
Грайворонский муниципальный район	746,8	744,9	653,3	...	...	64,2	-	742,9	18,5	18,5	-	-
Ивнянский муниципальный район	393,2	393,2	391,2	-	-	...	-	393,2	-	-	-	-
Корочанский муниципальный район	6618,3	6618,3	6532,8	...	...	...	-	6404,3	...	...	-	-
Красненский муниципальный район	212,5	212,5	204,0	-	-	-	...	204,0	-	-	-	-
Красногвардейский муниципальный район	629,3	629,3	629,0	-	-	...	-	629,3	-	-	-	-
Краснояржский муниципальный район	115,8	115,7	104,5	-	...	...	-	115,7	...	...	-	-
Новооскольский муниципальный район	3146,3	3142,4	3042,3	-	39,9	60,2	-	3139,5	...	...	-	-

	Общая площадь земли	из нее сельскохозяйственные угодья	в том числе					Из общей площади сельскохозяйственных угодий фактически использовались	Мелиорированные земли			
			пашня	сенокосы	пастбища	многолетние насаждения	залежь		орошаемые сельскохозяйственные угодья	из них с фактически действующей оросительной системой	осушаемые сельскохозяйственные угодья	из них с фактически действующей осушительной сетью
Прохоровский муниципальный район	4716,6	4716,6	4239,0	...	409,5	...	-	4716,6	...	-	-	-
Ракитянский муниципальный район	425,5	425,5	424,9	-	-	...	-	425,5	...	...	-	-
Ровеньский муниципальный район	3065,9	3065,9	2555,0	136,6	368,1	...	-	2685,0	...	-	18,6	-
Чернянский муниципальный район	989,0	989,0	898,8	...	75,3	1,6	-	900,4	-	-	-	-
Муниципальный район Шебекинский район и город Шебекино	6959,4	6956,4	6512,2	276,0	150,1	18,1	-	6745,1	-	-	-	-
Яковлевский муниципальный район	3677,2	3458,2	3267,0	87,4	87,4	...	-	3376,0	...	...	-	-
Городские округа Белгородской области	3232,2	3230,9	3049,1	10,1	151,7	...	-	3081,2	-	-	-	-
город Белгород	-	-	-	-	-	-	-	-	-	-	-	-
Губкинский	2212,2	2212,2	2062,5	-	149,7	-	-	2062,5	-	-	-	-
Старооскольский	1020,0	1018,7	986,6	10,1	...	...	-	1018,7	-	-	-	-

## 11. ПЛОЩАДЬ ЗЕМЕЛЬ В ХОЗЯЙСТВАХ НАСЕЛЕНИЯ

(на 1 июля 2016 года; гектаров)

	Общая площадь земли	из нее сельскохозяйственные угодья	в том числе				
			пашня	сенокосы	пастбища	многолетние насаждения	залежь
Белгородская область	126451,1	105891,3	81381,1	7628,6	428,9	4858,3	11594,4
Муниципальные районы Белгородской области	106650,5	90486,6	69930,7	6526,0	404,1	3909,6	9716,1
Муниципальный район Алексеевский район и город Алексеевка	6586,5	5505,7	4678,2	3,2	-	170,7	653,6
Белгородский муниципальный район	10160,2	6614,0	4396,5	126,2	13,4	1185,6	892,3
Борисовский муниципальный район	2356,3	1840,0	1443,6	112,6	9,4	127,8	146,7
Муниципальный район Город Валуйки и Валуйский район	5549,5	4518,4	3317,9	276,7	62,3	252,5	609,1
Вейделевский муниципальный район	2628,4	2092,6	1768,0	78,5	22,0	53,7	170,3
Волоконовский муниципальный район	5502,0	4793,9	4200,7	372,3	17,7	149,1	54,1
Грайворонский муниципальный район	3491,8	3049,0	1729,8	479,5	23,9	96,5	719,3
Ивнянский муниципальный район	3094,4	2490,9	2105,9	160,3	6,1	103,4	115,1
Корочанский муниципальный район	7678,2	6718,1	4292,7	706,8	29,3	219,3	1470,1
Красненский муниципальный район	4802,3	4565,6	2991,6	311,0	6,5	26,7	1229,8
Красногвардейский муниципальный район	18197,1	17491,0	17059,9	167,7	93,2	163,2	7,1
Краснояружский муниципальный район	1526,0	1245,5	1122,7	2,0	...	59,1	61,5
Новооскольский муниципальный район	4353,2	3854,5	2864,4	357,3	18,8	89,4	524,6
Прохоровский муниципальный район	6645,4	6074,1	5034,0	419,3	36,4	174,2	410,1
Ракитянский муниципальный район	2651,4	2169,3	1717,0	36,2	0,5	79,4	336,1
Ровеньский муниципальный район	2944,1	2293,9	1747,4	249,0	20,7	62,5	214,3
Чернянский муниципальный район	4098,9	3489,5	2882,7	154,2	3,1	89,6	359,9
Муниципальный район Шебекинский район и город Шебекино	7500,1	6155,6	3440,7	1689,4	13,8	388,7	623,0
Яковлевский муниципальный район	6884,8	5525,0	3136,9	823,8	27,0	418,4	1118,9
Городские округа Белгородской области	19800,6	15404,7	11450,4	1102,6	24,8	948,6	1878,3
город Белгород	1583,1	1033,4	722,7	...	...	119,9	190,7
Губинский	8004,5	6454,1	5437,5	74,2	1,4	247,6	693,4
Старооскольский	10213,1	7917,2	5290,2	1028,4	23,3	581,1	994,2

12. ПЛОЩАДЬ ЗЕМЕЛЬ В ЛИЧНЫХ ПОДСОБНЫХ И ДРУГИХ ИНДИВИДУАЛЬНЫХ ХОЗЯЙСТВАХ ГРАЖДАН ПО ВИДАМ ЗЕМЛЕПОЛЬЗОВАНИЯ

(на 1 июля 2016 года; гектаров)

	Общая площадь земли	из нее сельскохозяйственные угодья	в том числе					Из общей площади - площадь заброшенных земельных участков	
			пашня	сенокосы	пастбища	многолетние насаждения	залежь	всего	в процентах от общей площади земли
Белгородская область	115364,7	97329,7	78553,6	7628,6	428,9	3781,2	6937,4	4767,9	4,1
Муниципальные районы Белгородской области	99634,7	84648,3	68276,3	6526,0	404,1	3185,8	6256,0	4412,6	4,4
Муниципальный район Алексеевский район и город Алексеевка	6112,4	5138,6	4602,7	3,2	-	147,9	384,8	382,6	6,3
Белгородский муниципальный район	7801,9	4783,4	3688,5	126,2	13,4	801,7	153,5	...	...
Борисовский муниципальный район	2344,3	1833,1	1439,6	112,6	9,4	125,6	145,9	101,8	4,3
Муниципальный район Город Валуйки и Валуйский район	5541,5	4510,7	3317,5	276,7	62,3	252,4	601,9	526,3	9,5
Вейделевский муниципальный район	2545,9	2024,9	1701,6	78,5	22,0	53,7	169,1	88,2	3,5
Волоконовский муниципальный район	5502,0	4793,9	4200,7	372,3	17,7	149,1	54,1	53,0	1,0
Грайворонский муниципальный район	3491,8	3049,0	1729,8	479,5	23,9	96,5	719,3	555,8	15,9
Ивнянский муниципальный район	3094,4	2490,9	2105,9	160,3	6,1	103,4	115,1	37,6	1,2
Корочанский муниципальный район	6926,4	6042,6	4154,1	706,8	29,3	194,8	957,6	304,1	4,4
Красненский муниципальный район	4802,3	4565,6	2991,6	311,0	6,5	26,7	1229,8	1146,5	23,9
Красногвардейский муниципальный район	18197,1	17491,0	17059,9	167,7	93,2	163,2	7,1	3,9	0,0
Краснояржский муниципальный район	1485,0	1222,5	1120,9	2,0	...	59,1	40,3	40,3	2,7
Новооскольский муниципальный район	4172,7	3674,2	2858,2	357,3	18,8	88,5	351,3	305,5	7,3
Прохоровский муниципальный район	6340,5	5785,5	5007,5	419,3	36,4	156,5	165,7	103,2	1,6
Ракитянский муниципальный район	2607,7	2125,6	1713,2	36,2	0,5	79,0	296,7	237,4	9,1
Ровеньский муниципальный район	2944,1	2293,9	1747,4	249,0	20,7	62,5	214,3	157,8	5,4
Чернянский муниципальный район	4032,9	3437,1	2873,8	154,2	3,1	83,0	323,0	273,4	6,8
Муниципальный район Шебекинский район и город Шебекино	6647,5	5326,7	3184,3	1689,4	13,8	280,2	158,9	1,7	0,0
Яковлевский муниципальный район	5044,2	4059,2	2779,0	823,8	27,0	262,0	167,4	93,5	1,9
Городские округа Белгородской области	15730,0	12681,4	10277,3	1102,6	24,8	595,4	681,4	355,3	2,3
город Белгород	1262,3	819,1	651,3	...	...	80,6	87,2	-	-
Губкинский	6426,7	5489,8	5046,8	74,2	1,4	169,8	197,4	86,0	1,3
Старооскольский	8041,0	6372,5	4579,1	1028,4	23,3	344,9	396,8	269,2	3,3



**13. ПЛОЩАДЬ ЗЕМЕЛЬ ЛИЧНЫХ ПОДСОБНЫХ И ДРУГИХ ИНДИВИДУАЛЬНЫХ ХОЗЯЙСТВ ГРАЖДАН В СЕЛЬСКИХ ПОСЕЛЕНИЯХ  
ПО ВИДАМ ЗЕМЛЕПОЛЬЗОВАНИЯ**

(на 1 июля 2016 года; гектаров)

	Общая площадь земли	из нее сельскохозяйственные угодья	в том числе					Из общей площади - площадь заброшенных земельных участков	
			пашня	сенокосы	пастбища	многолетние насаждения	залежь	всего	в процентах от общей площади земли
Белгородская область	88394,7	77308,5	62452,6	6252,0	393,8	2413,1	5797,0	4232,8	4,8
Муниципальные районы Белгородской области	88394,7	77308,5	62452,6	6252,0	393,8	2413,1	5797,0	4232,8	4,8
Муниципальный район Алексеевский район и город Алексеевка	5258,3	4702,2	4218,6	2,9	-	97,4	383,3	381,0	7,2
Белгородский муниципальный район	6869,7	4346,4	3375,0	102,4	13,2	721,0	134,8	-	-
Борисовский муниципальный район	1721,2	1414,6	1084,7	111,1	9,4	75,4	134,1	95,4	5,5
Муниципальный район Город Валуйки и Валуйский район	4195,9	3645,7	2655,0	240,8	60,1	128,1	561,7	518,4	12,4
Вейделевский муниципальный район	2194,6	1793,1	1514,4	74,4	21,0	39,6	143,7	88,2	4,0
Волоконовский муниципальный район	4853,9	4358,4	3801,3	371,8	17,7	113,5	54,1	53,0	1,1
Грайворонский муниципальный район	3175,0	2828,1	1592,4	453,6	22,7	78,9	680,4	542,2	17,1
Ивнянский муниципальный район	2786,7	2281,8	1921,3	160,1	6,1	82,3	111,9	34,8	1,2
Корочанский муниципальный район	6702,3	5869,8	4040,5	705,9	29,3	176,1	918,2	301,2	4,5
Красненский муниципальный район	4802,3	4565,6	2991,6	311,0	6,5	26,7	1229,8	1146,5	23,9
Красногвардейский муниципальный район	17808,9	17239,1	16832,2	167,7	90,6	145,4	3,2	-	-
Краснояржужский муниципальный район	1114,0	970,0	902,5	2,0	...	32,5	32,9	32,9	3,0
Новооскольский муниципальный район	3924,0	3499,1	2694,9	356,4	18,8	80,4	348,6	303,0	7,7
Прохоровский муниципальный район	5364,7	4950,8	4296,6	413,9	36,0	118,3	86,0	69,8	1,3
Ракитянский муниципальный район	1768,2	1519,6	1200,6	34,3	0,5	42,9	241,2	209,7	11,9
Ровенский муниципальный район	2171,4	1711,7	1313,9	170,7	18,7	39,9	168,5	126,8	5,8
Чернянский муниципальный район	3487,2	3115,9	2606,6	149,2	3,1	57,9	299,0	254,1	7,3
Муниципальный район Шебекинский район и город Шебекино	6018,9	5010,3	2985,5	1674,6	13,8	180,3	156,1	1,6	0,0
Яковлевский муниципальный район	4177,4	3486,4	2425,1	749,1	26,1	176,7	109,5	74,2	1,8
Городские округа Белгородской области	-	-	-	-	-	-	-	-	-
город Белгород	-	-	-	-	-	-	-	-	-
Губкинский	-	-	-	-	-	-	-	-	-
Старооскольский	-	-	-	-	-	-	-	-	-

**14. ПЛОЩАДЬ ЗЕМЕЛЬ ЛИЧНЫХ ПОДСОБНЫХ И ДРУГИХ ИНДИВИДУАЛЬНЫХ ХОЗЯЙСТВ ГРАЖДАН В ГОРОДСКИХ ОКРУГАХ  
И В ГОРОДСКИХ ПОСЕЛЕНИЯХ ПО ВИДАМ ЗЕМЛЕПОЛЬЗОВАНИЯ**

(на 1 июля 2016 года; гектаров)

	Общая площадь земли	из нее сельскохозяйственные угодья	в том числе					Из общей площади - площадь заброшенных земельных участков	
			пашня	сенокосы	пастбища	многолетние насаждения	залежь	всего	в процентах от общей площади земли
Белгородская область	26970,0	20021,1	16101,0	1376,6	35,1	1368,1	1140,4	535,1	2,0
Муниципальные районы Белгородской области	11240,0	7339,8	5823,7	274,0	10,3	772,7	459,0	179,9	1,6
Муниципальный район Алексеевский район и город Алексеевка	854,1	436,4	384,1	...	-	50,5	1,6	1,6	0,2
Белгородский муниципальный район	932,1	437,0	313,6	23,9	0,1	80,7	18,7	...	...
Борисовский муниципальный район	623,1	418,5	354,9	1,5	-	50,2	11,8	6,4	1,0
Муниципальный район Город Валуйки и Валуйский район	1345,6	865,0	662,5	35,8	2,2	124,3	40,2	7,9	0,6
Вейделевский муниципальный район	351,3	231,8	187,2	4,1	0,9	14,1	25,5	-	-
Волоконовский муниципальный район	648,0	435,5	399,4	0,5	-	35,6	-	-	-
Грайворонский муниципальный район	316,8	220,9	137,4	25,8	1,2	17,6	39,0	13,6	4,3
Ивнянский муниципальный район	307,7	209,1	184,6	0,2	...	21,1	3,2	2,8	0,9
Корочанский муниципальный район	224,1	172,7	113,7	0,9	-	18,8	39,4	2,9	1,3
Красненский муниципальный район	-	-	-	-	-	-	-	-	-
Красногвардейский муниципальный район	388,2	251,9	227,7	-	2,6	17,8	3,9	3,9	1,0
Краснояржужский муниципальный район	371,0	252,4	218,4	-	-	26,6	7,4	7,4	2,0
Новооскольский муниципальный район	248,7	175,1	163,3	0,9	-	8,2	2,8	2,5	1,0
Прохоровский муниципальный район	975,8	834,7	710,9	5,4	0,4	38,3	79,8	33,4	3,4
Ракитянский муниципальный район	839,5	606,1	512,6	1,9	-	36,1	55,5	27,6	3,3
Ровенский муниципальный район	772,7	582,2	433,4	78,4	2,0	22,6	45,8	31,0	4,0
Чернянский муниципальный район	545,7	321,2	267,2	5,0	-	25,1	24,0	19,4	3,5
Муниципальный район Шебекинский район и город Шебекино	628,6	316,4	198,8	14,9	-	99,9	2,8	...	...
Яковлевский муниципальный район	866,7	572,8	354,0	74,7	0,9	85,4	57,9	19,3	2,2
Городские округа Белгородской области	15730,0	12681,4	10277,3	1102,6	24,8	595,4	681,4	355,3	2,3
город Белгород	1262,3	819,1	651,3	...	...	80,6	87,2	-	-
Губкинский	6426,7	5489,8	5046,8	74,2	1,4	169,8	197,4	86,0	1,3
Старооскольский	8041,0	6372,5	4579,1	1028,4	23,3	344,9	396,8	269,2	3,3

15. ПЛОЩАДЬ ЗЕМЕЛЬ ЛИЧНЫХ ПОДСОБНЫХ ХОЗЯЙСТВ ПО ВИДАМ ЗЕМЛЕПОЛЬЗОВАНИЯ

(на 1 июля 2016 года; гектаров)

	Общая площадь земли	из нее сельскохозяйственные угодья	в том числе					Из общей площади - площадь заброшенных земельных участков	
			пашня	сенокосы	пастбища	многолетние насаждения	залежь	всего	в процентах от общей площади земли
Белгородская область	105679,0	91814,6	74323,3	7521,8	423,0	2916,0	6630,6	4716,8	4,5
Муниципальные районы Белгородской области	94026,9	81558,0	65931,0	6446,3	399,2	2613,1	6168,4	4401,1	4,7
Муниципальный район Алексеевский район и город Алексеевка	5919,0	5035,6	4510,6	3,2	-	137,0	384,8	382,6	6,5
Белгородский муниципальный район	3841,4	2789,2	2247,5	108,8	12,1	319,3	101,4	...	...
Борисовский муниципальный район	2306,0	1807,9	1420,9	110,8	9,4	123,2	143,6	100,3	4,3
Муниципальный район Город Валуйки и Валуйский район	5390,2	4412,8	3237,0	274,6	62,3	239,8	599,2	526,3	9,8
Вейделевский муниципальный район	2471,7	1978,0	1657,8	78,5	22,0	51,5	168,2	88,2	3,6
Волоконовский муниципальный район	5489,2	4785,8	4193,2	372,1	17,7	148,6	54,1	53,0	1,0
Грайворонский муниципальный район	3472,6	3034,0	1721,8	478,2	23,8	96,1	714,2	554,3	16,0
Ивнянский муниципальный район	3079,9	2480,0	2096,4	159,7	6,1	102,7	115,1	37,6	1,2
Корочанский муниципальный район	6890,6	6015,8	4137,2	706,8	29,3	192,4	950,2	303,3	4,4
Красненский муниципальный район	4802,3	4565,6	2991,6	311,0	6,5	26,7	1229,8	1146,5	23,9
Красногвардейский муниципальный район	18136,9	17446,6	17016,1	167,7	93,2	162,6	7,1	3,9	0,0
Краснояржуский муниципальный район	1448,5	1199,9	1100,7	2,0	...	56,7	40,3	40,3	2,8
Новооскольский муниципальный район	4172,7	3674,2	2858,2	357,3	18,8	88,5	351,3	305,5	7,3
Прохоровский муниципальный район	5994,2	5472,1	4728,0	403,3	34,1	150,0	156,6	96,4	1,6
Ракитянский муниципальный район	2576,0	2104,2	1694,8	36,1	0,5	77,6	295,2	236,8	9,2
Ровенский муниципальный район	2939,9	2289,8	1743,4	249,0	20,7	62,4	214,3	157,8	5,4
Чернянский муниципальный район	3761,2	3283,8	2737,0	154,2	3,1	67,9	321,6	273,4	7,3
Муниципальный район Шебекинский район и город Шебекино	6611,4	5295,1	3173,6	1670,7	13,6	278,5	158,6	1,4	0,0
Яковлевский муниципальный район	4723,2	3887,6	2665,1	802,3	26,0	231,6	162,7	93,4	2,0
Городские округа Белгородской области	11652,1	10256,6	8392,3	1075,6	23,8	302,9	462,2	315,7	2,7
город Белгород	39,3	36,5	17,9	-	-	2,2	16,4	-	-
Губкинский	5625,6	4978,8	4597,5	74,1	1,4	122,3	183,5	84,8	1,5
Старооскольский	5987,1	5241,3	3776,8	1001,5	22,3	178,3	262,3	230,9	3,9

16. ПЛОЩАДЬ ЗЕМЕЛЬ ЛИЧНЫХ ПОДСОБНЫХ ХОЗЯЙСТВ В СЕЛЬСКИХ ПОСЕЛЕНИЯХ ПО ВИДАМ ЗЕМЛЕПОЛЬЗОВАНИЯ

(на 1 июля 2016 года; гектаров)

	Общая площадь земли	из нее сельскохозяйственные угодья	в том числе					Из общей площади - площадь заброшенных земельных участков	
			пашня	сенокосы	пастбища	многолетние насаждения	залежь	всего	в процентах от общей площади земли
Белгородская область	84543,5	75133,5	60849,9	6184,0	389,0	1975,3	5735,3	4223,9	5,0
Муниципальные районы Белгородской области	84543,5	75133,5	60849,9	6184,0	389,0	1975,3	5735,3	4223,9	5,0
Муниципальный район Алексеевский район и город Алексеевка	5235,6	4684,4	4201,3	2,9	-	96,9	383,3	381,0	7,3
Белгородский муниципальный район	3495,1	2590,3	2108,1	89,7	12,0	293,0	87,5	-	-
Борисовский муниципальный район	1715,3	1409,5	1083,4	109,2	9,4	75,3	132,2	93,8	5,5
Муниципальный район Город Валуйки и Валуйский район	4195,9	3645,7	2655,0	240,8	60,1	128,1	561,7	518,4	12,4
Вейделевский муниципальный район	2194,0	1792,7	1514,2	74,4	21,0	39,6	143,4	88,2	4,0
Волоконовский муниципальный район	4853,4	4358,1	3801,1	371,6	17,7	113,5	54,1	53,0	1,1
Грайворонский муниципальный район	3168,2	2821,6	1586,8	452,9	22,7	78,8	680,4	542,2	17,1
Ивнянский муниципальный район	2778,0	2275,0	1915,4	159,5	6,1	82,1	111,9	34,8	1,3
Корочанский муниципальный район	6688,8	5859,3	4033,9	705,9	29,3	175,6	914,7	300,4	4,5
Красненский муниципальный район	4802,3	4565,6	2991,6	311,0	6,5	26,7	1229,8	1146,5	23,9
Красногвардейский муниципальный район	17782,6	17214,1	16807,5	167,7	90,6	145,2	3,2	-	-
Краснояржуский муниципальный район	1113,9	970,0	902,4	2,0	...	32,5	32,9	32,9	3,0
Новооскольский муниципальный район	3924,0	3499,1	2694,9	356,4	18,8	80,4	348,6	303,0	7,7
Прохоровский муниципальный район	5093,7	4703,6	4077,9	398,9	33,7	113,8	79,4	64,2	1,3
Ракитянский муниципальный район	1763,0	1515,1	1196,9	34,2	0,5	42,8	240,6	209,2	11,9
Ровенский муниципальный район	2171,4	1711,7	1313,9	170,7	18,7	39,9	168,5	126,8	5,8
Чернянский муниципальный район	3487,2	3115,9	2606,6	149,2	3,1	57,9	299,0	254,1	7,3
Муниципальный район Шебекинский район и город Шебекино	5982,7	4978,7	2974,8	1655,9	13,6	178,6	155,8	1,3	0,0
Яковлевский муниципальный район	4098,3	3423,1	2384,3	731,0	25,1	174,5	108,1	74,0	1,8
Городские округа Белгородской области	-	-	-	-	-	-	-	-	-
город Белгород	-	-	-	-	-	-	-	-	-
Губкинский	-	-	-	-	-	-	-	-	-
Старооскольский	-	-	-	-	-	-	-	-	-





**17. ПЛОЩАДЬ ЗЕМЕЛЬ ЛИЧНЫХ ПОДСОБНЫХ ХОЗЯЙСТВ В ГОРОДСКИХ ОКРУГАХ И В ГОРОДСКИХ ПОСЕЛЕНИЯХ  
ПО ВИДАМ ЗЕМЛЕПОЛЬЗОВАНИЯ**

(на 1 июля 2016 года; гектаров)

	Общая площадь земли	из нее сельскохозяйственные угодья	в том числе					Из общей площади - площадь заброшенных земельных участков	
			пашня	сенокосы	пастбища	многолетние насаждения	залежь	всего	в процентах от общей площади земли
Белгородская область	21135,4	16681,2	13473,4	1337,8	33,9	940,8	895,3	492,9	2,3
Муниципальные районы Белгородской области	9483,3	6424,6	5081,1	262,2	10,2	637,9	433,1	177,2	1,9
Муниципальный район Алексеевский район и город Алексеевка	683,4	351,2	309,3	...	-	40,0	1,6	1,6	0,2
Белгородский муниципальный район	346,3	198,9	139,4	19,2	0,1	26,3	13,9	...	...
Борисовский муниципальный район	590,6	398,4	337,5	1,5	-	48,0	11,4	6,4	1,1
Муниципальный район Город Валуйки и Валуйский район	1194,3	767,1	582,0	33,7	2,2	111,7	37,5	7,9	0,7
Вейделевский муниципальный район	277,7	185,3	143,6	4,1	0,9	11,9	24,8	-	-
Волоконовский муниципальный район	635,7	427,7	392,1	0,5	-	35,1	-	-	-
Грайворонский муниципальный район	304,4	212,4	135,0	25,3	1,1	17,3	33,8	12,1	4,0
Ивнянский муниципальный район	301,9	205,0	181,0	0,2	...	20,6	3,2	2,8	0,9
Корочанский муниципальный район	201,8	156,5	103,3	0,9	-	16,8	35,5	2,9	1,4
Красненский муниципальный район	-	-	-	-	-	-	-	-	-
Красногвардейский муниципальный район	354,2	232,5	208,6	-	2,6	17,4	3,9	3,9	1,1
Краснояружский муниципальный район	334,6	229,9	198,3	-	-	24,2	7,4	7,4	2,2
Новооскольский муниципальный район	248,7	175,1	163,3	0,9	-	8,2	2,8	2,5	1,0
Прохоровский муниципальный район	900,5	768,4	650,2	4,4	0,4	36,2	77,2	32,2	3,6
Ракитянский муниципальный район	813,0	589,1	497,9	1,9	-	34,7	54,6	27,6	3,4
Ровенский муниципальный район	768,6	578,2	429,5	78,4	2,0	22,5	45,8	31,0	4,0
Чернянский муниципальный район	274,1	168,0	130,5	5,0	-	9,9	22,6	19,4	7,1
Муниципальный район Шебекинский район и город Шебекино	628,6	316,4	198,8	14,9	-	99,9	2,8	...	...
Яковлевский муниципальный район	624,9	464,5	280,8	71,3	0,9	57,1	54,6	19,3	3,1
Городские округа Белгородской области	11652,1	10256,6	8392,3	1075,6	23,8	302,9	462,2	315,7	2,7
город Белгород	39,3	36,5	17,9	-	-	2,2	16,4	-	-
Губкинский	5625,6	4978,8	4597,5	74,1	1,4	122,3	183,5	84,8	1,5
Старооскольский	5987,1	5241,3	3776,8	1001,5	22,3	178,3	262,3	230,9	3,9

18. ПЛОЩАДЬ ЗЕМЕЛЬ НЕКОММЕРЧЕСКИХ ОБЪЕДИНЕНИЙ ГРАЖДАН

(на 1 июля 2016 года; гектаров)

	Общая площадь земли	из нее сельскохозяйственные угодья	в том числе			Из общей площади земель объединений - земли в пользовании граждан - членов объединений	Средний размер земельных участков в пользовании граждан - членов объединений
			пашня	многолетние насаждения	залежь		
Белгородская область	11086,4	8561,6	2827,5	1077,1	4657,0	9570,7	0,072
Муниципальные районы Белгородской области	7015,8	5838,3	1654,4	723,8	3460,1	6418,6	0,073
Муниципальный район Алексеевский район и город Алексеевка	474,1	367,1	75,5	22,8	268,8	378,2	0,097
Белгородский муниципальный район	2358,3	1830,6	708,0	383,9	738,8	2189,5	0,069
Борисовский муниципальный район	...	6,9	4,0	2,1	0,7	...	...
Муниципальный район Город Валуйки и Валуйский район	...	7,7	0,4	0,1	7,2	...	...
Вейделевский муниципальный район	82,5	67,6	66,4	-	1,2	67,6	0,086
Волоконовский муниципальный район	-	-	-	-	-	-	-
Грайворонский муниципальный район	-	-	-	-	-	-	-
Ивнянский муниципальный район	-	-	-	-	-	-	-
Корочанский муниципальный район	751,8	675,6	138,5	24,5	512,5	751,7	0,078
Красненский муниципальный район	-	-	-	-	-	-	-
Красногвардейский муниципальный район	-	-	-	-	-	-	-
Краснояржский муниципальный район	...	23,0	1,8	-	21,2	...	...
Новооскольский муниципальный район	180,5	180,3	6,2	0,9	173,3	180,4	0,084
Прохоровский муниципальный район	304,9	288,6	26,6	17,6	244,4	293,0	0,087
Ракитянский муниципальный район	43,7	43,7	3,8	0,4	39,5	43,7	0,074
Ровеньский муниципальный район	-	-	-	-	-	-	-
Чернянский муниципальный район	66,0	52,4	8,9	6,6	36,9	55,0	0,082
Муниципальный район Шебекинский район и город Шебекино	852,5	829,0	256,3	108,5	464,1	852,5	0,068
Яковлевский муниципальный район	1840,6	1465,8	357,9	156,3	951,5	1568,0	0,071
Городские округа Белгородской области	4070,7	2723,4	1173,1	353,3	1197,0	3152,1	0,069
город Белгород	320,8	214,3	71,4	39,3	103,6	280,7	0,065
Губкинский	1577,8	964,3	390,6	77,8	495,9	1036,6	0,070
Старооскольский	2172,1	1544,7	711,1	236,2	597,5	1834,8	0,069



## 19. ПЛОЩАДЬ ЗЕМЕЛЬ САДОВОДЧЕСКИХ НЕКОММЕРЧЕСКИХ ОБЪЕДИНЕНИЙ ГРАЖДАН

(на 1 июля 2016 года; гектаров)

	Общая площадь земли	из нее сельскохозяйственные угодья	в том числе			Из общей площади земель объединений - земли в пользовании граждан - членов объединений	Средний размер земельных участков в пользовании граждан - членов объединений
			пашня	многолетние насаждения	залежь		
Белгородская область	10732,5	8312,6	2729,2	1039,0	4544,5	9274,4	0,071
Муниципальные районы Белгородской области	6880,0	5733,8	1619,2	713,4	3401,2	6296,0	0,073
Муниципальный район Алексеевский район и город Алексеевка	474,1	367,1	75,5	22,8	268,8	378,2	0,097
Белгородский муниципальный район	2286,3	1782,1	690,2	373,6	718,3	2122,8	0,068
Борисовский муниципальный район	...	6,9	4,0	2,1	0,7	...	...
Муниципальный район Город Валуйки и Валуйский район	...	7,7	0,4	0,1	7,2	...	...
Вейделевский муниципальный район	81,5	66,7	65,5	-	1,2	66,7	0,085
Волоконовский муниципальный район	-	-	-	-	-	-	-
Грайворонский муниципальный район	-	-	-	-	-	-	-
Ивнянский муниципальный район	-	-	-	-	-	-	-
Корочанский муниципальный район	751,8	675,6	138,5	24,5	512,5	751,7	0,078
Красненский муниципальный район	-	-	-	-	-	-	-
Красногвардейский муниципальный район	-	-	-	-	-	-	-
Краснояржский муниципальный район	...	13,1	1,6	-	11,5	...	...
Новооскольский муниципальный район	180,5	180,3	6,2	0,9	173,3	180,4	0,084
Прохоровский муниципальный район	261,9	245,6	10,7	17,6	217,3	250,0	0,088
Ракитянский муниципальный район	43,7	43,7	3,8	0,4	39,5	43,7	0,074
Ровеньский муниципальный район	-	-	-	-	-	-	-
Чернянский муниципальный район	66,0	52,4	8,9	6,6	36,9	55,0	0,082
Муниципальный район Шебекинский район и город Шебекино	852,5	829,0	256,3	108,5	464,1	852,5	0,068
Яковлевский муниципальный район	1837,8	1463,7	357,5	156,3	949,9	1565,9	0,071
Городские округа Белгородской области	3852,5	2578,9	1110,0	325,6	1143,3	2978,4	0,069
город Белгород	320,8	214,3	71,4	39,3	103,6	280,7	0,065
Губкинский	1577,8	964,3	390,6	77,8	495,9	1036,6	0,070
Старооскольский	1953,9	1400,2	648,0	208,5	543,7	1661,1	0,068

## 20. ПЛОЩАДЬ ЗЕМЕЛЬ ОГОРОДНИЧЕСКИХ НЕКОММЕРЧЕСКИХ ОБЪЕДИНЕНИЙ ГРАЖДАН

(на 1 июля 2016 года; гектаров)

	Общая площадь земли	из нее сельскохозяйственные угодья	в том числе			Из общей площади земель объединений - земли в пользовании граждан - членов объединений	Средний размер земельных участков в пользовании граждан - членов объединений
			пашня	многолетние насаждения	залежь		
Белгородская область	63,7	55,9	17,4	0,1	38,4	55,9	0,083
Муниципальные районы Белгородской области	63,7	55,9	17,4	0,1	38,4	55,9	0,083
Муниципальный район Алексеевский район и город Алексеевка	-	-	-	-	-	-	-
Белгородский муниципальный район	-	-	-	-	-	-	-
Борисовский муниципальный район	-	-	-	-	-	-	-
Муниципальный район Город Валуйки и Валуйский район	-	-	-	-	-	-	-
Вейделевский муниципальный район	...	0,9	0,9	-	-	...	...
Волоконовский муниципальный район	-	-	-	-	-	-	-
Грайворонский муниципальный район	-	-	-	-	-	-	-
Ивнянский муниципальный район	-	-	-	-	-	-	-
Корочанский муниципальный район	-	-	-	-	-	-	-
Красненский муниципальный район	-	-	-	-	-	-	-
Красногвардейский муниципальный район	-	-	-	-	-	-	-
Краснояружский муниципальный район	...	...	...	-	9,7	...	...
Новооскольский муниципальный район	-	-	-	-	-	-	-
Прохоровский муниципальный район	...	43,0	15,9	-	27,1	...	...
Ракитянский муниципальный район	-	-	-	-	-	-	-
Ровеньский муниципальный район	-	-	-	-	-	-	-
Чернянский муниципальный район	-	-	-	-	-	-	-
Муниципальный район Шебекинский район и город Шебекино	-	-	-	-	-	-	-
Яковлевский муниципальный район	...	2,1	0,4	0,1	1,7	...	...
Городские округа Белгородской области	-	-	-	-	-	-	-
город Белгород	-	-	-	-	-	-	-
Губкинский	-	-	-	-	-	-	-
Старооскольский	-	-	-	-	-	-	-

## 21. ПЛОЩАДЬ ЗЕМЕЛЬ ДАЧНЫХ НЕКОММЕРЧЕСКИХ ОБЪЕДИНЕНИЙ ГРАЖДАН

(на 1 июля 2016 года; гектаров)

	Общая площадь земли	из нее сельскохозяйственные угодья	в том числе			Из общей площади земель объединений - земли в пользовании граждан - членов объединений	Средний размер земельных участков в пользовании граждан - членов объединений
			пашня	многолетние насаждения	залежь		
Белгородская область	290,2	193,0	80,9	38,0	74,1	240,3	0,076
Муниципальные районы Белгородской области	72,0	48,6	17,8	10,4	20,4	66,7	0,084
Муниципальный район Алексеевский район и город Алексеевка	-	-	-	-	-	-	-
Белгородский муниципальный район	72,0	48,6	17,8	10,4	20,4	66,7	0,084
Борисовский муниципальный район	-	-	-	-	-	-	-
Муниципальный район Город Валуйки и Валуйский район	-	-	-	-	-	-	-
Вейделевский муниципальный район	-	-	-	-	-	-	-
Волоконовский муниципальный район	-	-	-	-	-	-	-
Грайворонский муниципальный район	-	-	-	-	-	-	-
Ивнянский муниципальный район	-	-	-	-	-	-	-
Корочанский муниципальный район	-	-	-	-	-	-	-
Красненский муниципальный район	-	-	-	-	-	-	-
Красногвардейский муниципальный район	-	-	-	-	-	-	-
Краснояржский муниципальный район	-	-	-	-	-	-	-
Новооскольский муниципальный район	-	-	-	-	-	-	-
Прохоровский муниципальный район	-	-	-	-	-	-	-
Ракитянский муниципальный район	-	-	-	-	-	-	-
Ровеньский муниципальный район	-	-	-	-	-	-	-
Чернянский муниципальный район	-	-	-	-	-	-	-
Муниципальный район Шебекинский район и город Шебекино	-	-	-	-	-	-	-
Яковлевский муниципальный район	-	-	-	-	-	-	-
Городские округа Белгородской области	218,2	144,5	63,1	27,7	53,7	173,6	0,073
город Белгород	-	-	-	-	-	-	-
Губкинский	-	-	-	-	-	-	-
Старооскольский	218,2	144,5	63,1	27,7	53,7	173,6	0,073



## СТРУКТУРА ЗЕМЕЛЬНЫХ РЕСУРСОВ

## СТРУКТУРА ЗЕМЕЛЬНЫХ РЕСУРСОВ

## 22. СТРУКТУРА СЕЛЬСКОХОЗЯЙСТВЕННЫХ УГОДИЙ ПО КАТЕГОРИЯМ ХОЗЯЙСТВ

(на 1 июля 2016; в процентах от общей площади сельскохозяйственных угодий в хозяйствах всех категорий)

	Сельско-хозяйственные организации	в том числе			Крестьянские (фермерские) хозяйства и индивидуальные предприниматели	в том числе		Хозяйства населения
		сельскохозяйственные организации, не относящиеся к субъектам малого предпринимательства	малые предприятия	подсобные сельскохозяйственные предприятия несельскохозяйственных организаций		крестьянские (фермерские) хозяйства	индивидуальные предприниматели	
Белгородская область	79,2	68,6	9,4	1,2	14,7	12,3	2,4	6,1
Муниципальные районы Белгородской области	79,8	68,8	9,7	1,3	14,4	11,9	2,5	5,8
Муниципальный район Алексеевский район и город Алексеевка	89,1	75,6	12,4	1,1	6,4	5,5	0,8	4,5
Белгородский муниципальный район	79,3	71,6	1,4	6,2	12,8	12,1	0,6	8,0
Борисовский муниципальный район	89,8	79,0	9,2	...	5,8	4,6	1,2	4,4
Муниципальный район Город Валуйки и Валуйский район	73,9	64,7	8,4	0,9	21,6	18,9	2,7	4,5
Вейделевский муниципальный район	82,8	76,1	4,4	...	15,3	13,0	2,4	1,9
Волоконовский муниципальный район	90,6	90,3	0,3	...	4,3	3,8	0,5	5,1
Грайворонский муниципальный район	80,9	60,7	18,4	...	13,8	12,5	1,3	5,3
Ивнянский муниципальный район	61,7	48,9	12,8	-	34,0	33,4	0,7	4,3
Корочанский муниципальный район	79,9	60,7	16,9	...	12,5	5,0	7,5	7,6
Красненский муниципальный район	86,4	...	52,9	...	5,9	5,5	0,4	7,7
Красногвардейский муниципальный район	76,3	73,0	2,5	...	7,2	6,6	0,6	16,4
Краснояржуский муниципальный район	83,3	...	...	...	12,8	12,4	0,4	3,9
Новооскольский муниципальный район	82,3	75,9	4,8	...	13,3	9,7	3,6	4,4
Прохоровский муниципальный район	74,1	68,7	5,1	...	19,5	14,5	5,0	6,5
Ракитянский муниципальный район	92,6	88,6	2,2	...	3,9	3,2	0,7	3,5
Ровеньский муниципальный район	62,7	53,1	9,5	...	35,0	31,9	3,1	2,3
Чернянский муниципальный район	78,9	68,3	10,0	...	16,9	15,7	1,2	4,2
Муниципальный район Шебекинский район и город Шебекино	74,6	58,7	15,8	...	19,4	12,8	6,7	5,9
Яковлевский муниципальный район	84,8	79,2	5,1	...	6,9	1,7	5,2	8,3
Городские округа Белгородской области	74,9	67,1	6,8	1,0	17,0	15,3	1,7	8,1
город Белгород	...	...	-	-	-	-	-	98,9
Губкинский	77,3	67,4	9,9	...	16,7	14,6	2,1	6,0
Старооскольский	72,6	67,5	2,8	2,3	17,7	16,4	1,3	9,7

## 23. СТРУКТУРА СЕЛЬСКОХОЗЯЙСТВЕННЫХ УГОДИЙ В ХОЗЯЙСТВАХ ВСЕХ КАТЕГОРИЙ

(на 1 июля 2016; в процентах от общей площади сельскохозяйственных угодий)

	Пашня	Сенокосы	Пастбища	Многолетние насаждения	Залежь	Из общей площади сельскохозяйственных угодий фактически использовались	Мелиорированные земли <sup>1)</sup>			
							орошаемые сельскохозяйственные угодья	из них с фактически действующей оросительной системой	осушаемые сельскохозяйственные угодья	из них с фактически действующей осушительной сетью
Белгородская область	86,7	3,0	8,8	0,7	0,7	95,5	0,5	0,2	0,0	0,0
Муниципальные районы Белгородской области	86,6	3,1	9,0	0,7	0,7	95,5	0,5	0,2	0,0	0,0
Муниципальный район Алексеевский район и город Алексеевка	77,6	1,4	20,2	0,2	0,5	97,7	...	...	-	-
Белгородский муниципальный район	87,3	1,8	8,1	1,6	1,2	91,8	1,0	...	-	-
Борисовский муниципальный район	91,0	0,5	6,1	2,0	0,4	99,4	...	...	-	-
Муниципальный район Город Валуйки и Валуйский район	82,9	6,2	9,3	0,9	0,7	93,5	0,2	...	-	-
Вейделевский муниципальный район	77,8	4,9	16,3	0,9	0,2	96,5	...	...	-	-
Волоконовский муниципальный район	85,1	7,3	7,2	0,3	0,1	99,6	0,1	0,1	-	-
Грайворонский муниципальный район	88,2	3,1	6,9	0,4	1,4	93,3	0,1	0,1	-	-
Ивнянский муниципальный район	94,8	2,0	1,0	2,0	0,2	97,9	...	...	-	-
Корочанский муниципальный район	90,8	2,8	3,4	1,3	1,7	94,5	0,4	0,4	-	-
Красненский муниципальный район	81,9	2,9	13,1	0,1	2,1	97,4	-	-	-	-
Красногвардейский муниципальный район	88,6	2,4	8,5	0,5	0,0	99,5	...	-	-	-
Краснояружский муниципальный район	84,2	0,9	14,4	0,3	0,2	85,6	0,1	0,1	-	-
Новооскольский муниципальный район	83,9	1,9	12,8	0,8	0,6	91,9	0,2	0,1	-	-
Прохоровский муниципальный район	95,1	1,6	2,6	0,2	0,5	94,4	4,1	...	-	-
Ракитянский муниципальный район	92,0	0,6	6,7	0,2	0,5	94,1	1,1	1,1	-	-
Ровеньский муниципальный район	84,5	3,3	11,8	0,1	0,2	93,4	0,0	-	...	-
Чернянский муниципальный район	87,8	3,6	8,0	0,2	0,4	95,0	0,9	...	-	-
Муниципальный район Шебекинский район и город Шебекино	90,9	4,3	3,5	0,6	0,6	97,2	-	-	-	-
Яковлевский муниципальный район	91,8	2,6	3,2	0,7	1,7	95,8	0,3	0,3	...	0,1
Городские округа Белгородской области	87,8	2,4	7,5	1,2	1,2	95,7	0,3	...	-	-
город Белгород	70,3	-	-	11,5	18,2	81,8	-	-	-	-
Губкинский	86,1	2,1	10,2	0,9	0,6	93,9	...	...	-	-
Старооскольский	90,2	2,7	4,0	1,4	1,7	98,2	...	-	-	-

<sup>1)</sup> По сельскохозяйственным организациям, крестьянским (фермерским) хозяйствам и индивидуальным предпринимателям.



## 24. СТРУКТУРА СЕЛЬСКОХОЗЯЙСТВЕННЫХ УГОДИЙ В СЕЛЬСКОХОЗЯЙСТВЕННЫХ ОРГАНИЗАЦИЯХ

( на 1 июля 2016 года; в процентах от общей площади сельскохозяйственных угодий)

	Пашня	Сенокосы	Пастбища	Многолетние насаждения	Залежь	Из общей площади сельскохозяйственных угодий фактически использовались	Мелиорированные земли			
							орошаемые сельскохозяйственные угодья	из них с фактически действующей оросительной системой	осушаемые сельскохозяйственные угодья	из них с фактически действующей осушительной сетью
Белгородская область	86,9	2,7	9,9	0,4	0,0	96,2	0,3	0,3	0,0	0,0
Муниципальные районы Белгородской области	86,8	2,8	10,0	0,4	0,0	96,1	0,3	0,3	0,0	0,0
Муниципальный район Алексеевский район и город Алексеевка	76,9	1,3	21,7	0,1	-	98,2	...	...	-	-
Белгородский муниципальный район	89,2	1,5	9,1	...	0,2	92,3	...	...	-	-
Борисовский муниципальный район	91,3	...	...	...	...	100,0	...	...	-	-
Муниципальный район Город Валуйки и Валуйский район	82,9	6,1	10,6	...	...	94,1	...	...	-	-
Вейделевский муниципальный район	77,1	5,7	16,6	...	...	98,7	-	-	-	-
Волоконовский муниципальный район	84,5	...	...	0,2	...	100,0	0,1	0,1	-	-
Грайворонский муниципальный район	90,5	1,8	7,6	-	...	93,6	-	-	-	-
Ивнянский муниципальный район	96,7	-	0,3	...	-	97,0	...	...	-	-
Корочанский муниципальный район	92,3	2,4	4,0	1,3	-	96,0	...	...	-	-
Красненский муниципальный район	82,7	...	14,7	...	-	99,4	-	-	-	-
Красногвардейский муниципальный район	86,0	2,6	11,0	0,5	-	99,8	-	-	-	-
Краснояружский муниципальный район	83,0	...	...	...	-	83,7	...	...	-	-
Новооскольский муниципальный район	83,9	1,7	13,7	0,7	-	90,9	...	...	-	-
Прохоровский муниципальный район	96,4	...	2,1	...	...	93,0	...	...	-	-
Ракитянский муниципальный район	92,2	0,5	7,3	...	-	94,2	...	...	-	-
Ровеньский муниципальный район	83,4	2,8	13,8	0,0	-	94,7	...	-	-	-
Чернянский муниципальный район	87,6	3,7	8,5	...	-	96,1	...	...	-	-
Муниципальный район Шебекинский район и город Шебекино	93,1	2,7	3,9	0,2	-	98,4	-	-	-	-
Яковлевский муниципальный район	95,1	1,4	3,4	...	-	97,3	0,3	0,3	0,2	0,1
Городские округа Белгородской области	87,7	2,1	9,1	0,8	...	96,2	...	...	-	-
город Белгород	...	-	-	-	-	...	-	-	-	-
Губкинский	84,6	...	11,9	...	-	93,9	...	...	-	-
Старооскольский	92,2	...	5,3	0,7	...	99,5	-	-	-	-

**25. СТРУКТУРА СЕЛЬСКОХОЗЯЙСТВЕННЫХ УГОДИЙ В СЕЛЬСКОХОЗЯЙСТВЕННЫХ ОРГАНИЗАЦИЯХ,  
НЕ ОТНОсяЩИХСЯ К СУБЪЕКТАМ МАЛОГО ПРЕДПРИНИМАТЕЛЬСТВА**

( на 1 июля 2016 года; в процентах от общей площади сельскохозяйственных угодий)

	Пашня	Сенокосы	Пастбища	Многолетние насаждения	Залежь	Из общей площади сельскохозяйственных угодий фактически использовались	Мелиорированные земли			
							орошаемые сельскохозяйственные угодья	из них с фактически действующей оросительной системой	осушаемые сельскохозяйственные угодья	из них с фактически действующей осушительной сетью
Белгородская область	86,8	3,0	10,0	0,2	0,0	96,4	0,1	0,1	-	-
Муниципальные районы Белгородской области	86,7	3,1	10,1	0,2	0,0	96,4	0,1	0,1	-	-
Муниципальный район Алексеевский район и город Алексеевка	76,1	1,4	22,5	...	-	97,9	-	-	-	-
Белгородский муниципальный район	89,1	1,6	9,1	...	...	92,1	...	...	-	-
Борисовский муниципальный район	92,4	-	...	-	-	100,0	-	-	-	-
Муниципальный район Город Валуйки и Валуйский район	81,1	6,9	12,0	-	...	93,3	-	-	-	-
Вейделевский муниципальный район	77,2	6,2	16,6	...	-	100,0	-	-	-	-
Волоконовский муниципальный район	84,6	...	...	-	-	100,0	-	-	-	-
Грайворонский муниципальный район	88,7	...	9,3	-	...	91,5	-	-	-	-
Ивнянский муниципальный район	96,3	-	-	...	-	96,3	-	-	-	-
Корочанский муниципальный район	95,9	...	...	...	-	98,4	-	-	-	-
Красненский муниципальный район	...	...	...	-	-	...	-	-	-	-
Красногвардейский муниципальный район	86,0	2,5	11,3	0,1	-	100,0	-	-	-	-
Краснояржуский муниципальный район	...	...	...	...	-	...	...	...	-	-
Новооскольский муниципальный район	83,7	1,9	13,8	...	-	90,2	-	-	-	-
Прохоровский муниципальный район	96,4	...	...	-	-	97,2	-	-	-	-
Ракитянский муниципальный район	92,0	0,5	7,4	...	-	94,1	...	...	-	-
Ровеньский муниципальный район	83,0	2,7	14,3	...	-	94,0	-	-	-	-
Чернянский муниципальный район	87,9	4,3	7,7	...	-	97,5	-	-	-	-
Муниципальный район Шебекинский район и город Шебекино	91,8	3,2	4,8	0,2	-	98,1	-	-	-	-
Яковлевский муниципальный район	95,2	1,3	...	-	-	97,5	-	-	-	-
Городские округа Белгородской области	88,4	2,3	9,2	0,0	-	96,9	...	...	-	-
город Белгород	...	-	-	-	-	...	-	-	-	-
Губкинский	84,9	...	12,1	...	-	94,5	...	...	-	-
Старооскольский	93,0	...	5,4	...	-	100,0	-	-	-	-

## 26. СТРУКТУРА СЕЛЬСКОХОЗЯЙСТВЕННЫХ УГОДИЙ В МАЛЫХ СЕЛЬСКОХОЗЯЙСТВЕННЫХ ПРЕДПРИЯТИЯХ

(на 1 июля 2016 года; в процентах от общей площади сельскохозяйственных угодий)

	Пашня	Сенокосы	Пастбища	Многолетние насаждения	Залежь	Из общей площади сельскохозяйственных угодий фактически использовались	Мелиорированные земли			
							орошаемые сельскохозяйственные угодья	из них с фактически действующей оросительной системой	осушаемые сельскохозяйственные угодья	из них с фактически действующей осушительной сетью
Белгородская область	86,8	0,8	9,7	2,4	0,2	94,6	1,4	1,4	0,1	0,0
Муниципальные районы Белгородской области	87,5	0,9	9,7	1,9	0,1	95,1	1,5	1,5	0,1	0,0
Муниципальный район Алексеевский район и город Алексеевка	81,3	...	17,7	...	-	100,0	...	...	-	-
Белгородский муниципальный район	96,1	-	-	-	...	96,1	-	-	-	-
Борисовский муниципальный район	83,2	-	-	...	-	100,0	-	-	-	-
Муниципальный район Город Валуйки и Валуйский район	95,9	...	...	...	-	99,6	...	...	-	-
Вейделевский муниципальный район	73,5	-	17,0	...	...	85,1	-	-	-	-
Волоконовский муниципальный район	54,1	-	-	44,1	...	98,2	20,0	20,0	-	-
Грайворонский муниципальный район	95,3	...	...	-	-	100,0	-	-	-	-
Ивнянский муниципальный район	98,5	-	1,5	-	-	99,7	...	...	-	-
Корочанский муниципальный район	82,0	...	10,8	6,1	-	88,0	...	...	-	-
Красненский муниципальный район	82,3	...	...	...	-	99,1	-	-	-	-
Красногвардейский муниципальный район	79,2	...	...	...	-	94,7	-	-	-	-
Краснояржуский муниципальный район	...	-	...	-	-	...	-	-	-	-
Новооскольский муниципальный район	84,2	-	...	...	-	100,0	...	...	-	-
Прохоровский муниципальный район	96,1	...	...	...	...	36,9	...	...	-	-
Ракитянский муниципальный район	100,0	-	-	-	-	100,0	-	-	-	-
Ровеньский муниципальный район	85,4	...	...	...	-	100,0	...	-	-	-
Чернянский муниципальный район	85,3	-	14,7	-	-	86,6	...	...	-	-
Муниципальный район Шебекинский район и город Шебекино	98,0	1,1	0,8	0,2	-	99,3	-	-	-	-
Яковлевский муниципальный район	94,8	...	...	-	-	97,6	...	...	3,0	1,5
Городские округа Белгородской области	79,2	-	10,0	8,7	...	89,1	-	-	-	-
город Белгород	-	-	-	-	-	-	-	-	-	-
Губкинский	82,3	-	10,6	...	-	89,3	-	-	-	-
Старооскольский	...	-	...	...	...	87,9	-	-	-	-

## 27. СТРУКТУРА СЕЛЬСКОХОЗЯЙСТВЕННЫХ УГОДИЙ В СЕЛЬСКОХОЗЯЙСТВЕННЫХ МИКРОПРЕДПРИЯТИЯХ

(на 1 июля 2016 года; в процентах от общей площади сельскохозяйственных угодий)

	Пашня	Сенокосы	Пастбища	Многолетние насаждения	Залежь	Из общей площади сельскохозяйственных угодий фактически использовались	Мелиорированные земли			
							орошаемые сельскохозяйственные угодья	из них с фактически действующей оросительной системой	осушаемые сельскохозяйственные угодья	из них с фактически действующей осушительной сетью
Белгородская область	92,0	0,8	5,6	1,4	0,2	95,9	0,6	0,6	0,3	0,2
Муниципальные районы Белгородской области	92,4	0,9	4,9	1,5	0,2	96,2	0,7	0,7	0,3	0,2
Муниципальный район Алексеевский район и город Алексеевка	...	-	...	-	-	...	-	-	-	-
Белгородский муниципальный район	91,1	-	-	-	...	91,1	-	-	-	-
Борисовский муниципальный район	...	-	-	-	-	...	-	-	-	-
Муниципальный район Город Валуйки и Валуйский район	48,7	...	...	...	-	95,4	...	...	-	-
Вейделевский муниципальный район	81,3	-	...	-	-	81,3	-	-	-	-
Волоконовский муниципальный район	...	-	-	...	...	...	...	...	-	-
Грайворонский муниципальный район	100,0	-	-	-	-	100,0	-	-	-	-
Ивнянский муниципальный район	...	-	...	-	-	...	-	-	-	-
Корочанский муниципальный район	81,4	...	...	7,2	-	93,0	...	...	-	-
Красненский муниципальный район	...	-	-	-	-	...	-	-	-	-
Красногвардейский муниципальный район	89,3	...	...	...	-	94,0	-	-	-	-
Краснояржский муниципальный район	...	-	...	-	-	...	-	-	-	-
Новооскольский муниципальный район	...	-	...	-	-	...	-	-	-	-
Прохоровский муниципальный район	...	-	...	...	...	98,5	-	-	-	-
Ракитянский муниципальный район	...	-	-	-	-	...	-	-	-	-
Ровеньский муниципальный район	...	-	-	...	-	...	...	-	-	-
Чернянский муниципальный район	...	-	-	-	-	...	-	-	-	-
Муниципальный район Шебекинский район и город Шебекино	99,1	...	0,7	0,0	-	99,1	-	-	-	-
Яковлевский муниципальный район	99,0	-	...	-	-	99,0	...	...	5,5	2,8
Городские округа Белгородской области	88,7	-	11,3	...	-	93,4	-	-	-	-
город Белгород	-	-	-	-	-	-	-	-	-	-
Губкинский	...	-	...	-	-	...	-	-	-	-
Старооскольский	...	-	...	...	-	100,0	-	-	-	-

**28. СТРУКТУРА СЕЛЬСКОХОЗЯЙСТВЕННЫХ УГОДИЙ В ПОДСОБНЫХ СЕЛЬСКОХОЗЯЙСТВЕННЫХ ПРЕДПРИЯТИЯХ  
НЕСЕЛЬСКОХОЗЯЙСТВЕННЫХ ОРГАНИЗАЦИЙ**

(на 1 июля 2016 года; в процентах от общей площади сельскохозяйственных угодий)

	Пашня	Сенокосы	Пастбища	Многолетние насаждения	Залежь	Из общей площади сельскохозяйственных угодий фактически использовались	Мелиорированные земли			
							орошаемые сельскохозяйственные угодья	из них с фактически действующей оросительной системой	осушаемые сельскохозяйственные угодья	из них с фактически действующей осушительной сетью
Белгородская область	89,2	2,4	8,0	0,4	0,1	93,3	2,0	0,3	-	-
Муниципальные районы Белгородской области	88,1	2,6	8,8	0,4	0,1	92,7	2,2	0,4	-	-
Муниципальный район Алексеевский район и город Алексеевка	85,1	...	14,0	...	-	100,0	-	-	-	-
Белгородский муниципальный район	88,1	...	...	-	-	93,2	...	-	-	-
Борисовский муниципальный район	...	...	...	...	2,3	...	...	...	-	-
Муниципальный район Город Валуйки и Валуйский район	...	...	...	-	-	95,5	-	-	-	-
Вейделевский муниципальный район	...	-	...	-	-	...	-	-	-	-
Волоконовский муниципальный район	-	-	...	-	-	...	-	-	-	-
Грайворонский муниципальный район	...	-	-	-	-	...	-	-	-	-
Ивнянский муниципальный район	-	-	-	-	-	-	-	-	-	-
Корочанский муниципальный район	...	...	...	-	-	...	-	-	-	-
Красненский муниципальный район	...	-	-	-	-	...	-	-	-	-
Красногвардейский муниципальный район	...	-	-	-	-	...	-	-	-	-
Краснояружский муниципальный район	...	...	-	-	-	...	-	-	-	-
Новооскольский муниципальный район	...	-	...	-	-	...	-	-	-	-
Прохоровский муниципальный район	...	-	-	-	-	...	-	-	-	-
Ракитянский муниципальный район	...	-	...	-	-	...	-	-	-	-
Ровеньский муниципальный район	...	-	-	-	-	-	-	-	-	-
Чернянский муниципальный район	...	-	-	-	-	...	-	-	-	-
Муниципальный район Шебекинский район и город Шебекино	...	-	-	-	-	...	-	-	-	-
Яковлевский муниципальный район	...	-	...	...	-	...	...	...	-	-
Городские округа Белгородской области	100,0	-	...	-	-	100,0	-	-	-	-
город Белгород	-	-	-	-	-	-	-	-	-	-
Губкинский	-	-	...	-	-	-	-	-	-	-
Старооскольский	100,0	-	-	-	-	100,0	-	-	-	-

**29. СТРУКТУРА СЕЛЬСКОХОЗЯЙСТВЕННЫХ УГОДИЙ В КРЕСТЬЯНСКИХ (ФЕРМЕРСКИХ) ХОЗЯЙСТВАХ  
И У ИНДИВИДУАЛЬНЫХ ПРЕДПРИНИМАТЕЛЕЙ**

(на 1 июля 2016 года; в процентах от общей площади сельскохозяйственных угодий)

	Пашня	Сенокосы	Пастбища	Многолетние насаждения	Залежь	Из общей площади сельскохозяйственных угодий фактически использовались	Мелиорированные земли			
							орошаемые сельскохозяйственные угодья	из них с фактически действующей оросительной системой	осушаемые сельскохозяйственные угодья	из них с фактически действующей осушительной сетью
Белгородская область	90,1	2,8	6,3	0,6	0,1	94,9	1,7	0,1	0,0	-
Муниципальные районы Белгородской области	89,5	3,1	6,7	0,7	0,1	94,5	2,0	0,1	0,0	-
Муниципальный район Алексеевский район и город Алексеевка	82,7	3,8	13,4	0,1	-	97,3	...	-	-	-
Белгородский муниципальный район	88,6	3,5	6,9	1,0	-	92,0	1,1	-	-	-
Борисовский муниципальный район	95,7	...	...	0,3	...	96,0	-	-	-	-
Муниципальный район Город Валуйки и Валуйский район	85,0	6,6	6,2	1,7	...	93,2	...	...	-	-
Вейделевский муниципальный район	80,2	0,5	16,5	...	-	84,8	...	...	-	-
Волоконовский муниципальный район	95,1	2,3	2,4	...	...	93,1	-	-	-	-
Грайворонский муниципальный район	87,1	5,3	5,7	2,0	-	98,2	0,4	0,4	-	-
Ивнянский муниципальный район	92,6	5,1	...	...	-	100,0	-	-	-	-
Корочанский муниципальный район	97,9	0,7	1,0	0,4	-	95,3	...	...	-	-
Красненский муниципальный район	92,3	...	...	...	...	99,4	-	-	-	-
Красногвардейский муниципальный район	95,7	...	...	...	-	94,9	...	-	-	-
Краснояржский муниципальный район	90,2	2,2	6,6	0,5	...	95,0	0,1	...	-	-
Новооскольский муниципальный район	87,2	0,6	11,5	0,7	-	99,5	0,8	0,7	-	-
Прохоровский муниципальный район	94,2	...	5,4	...	-	99,9	17,5	-	-	-
Ракитянский муниципальный район	98,4	1,1	...	0,2	-	99,7	...	...	-	-
Ровеньский муниципальный район	87,1	3,7	9,1	0,1	-	91,4	0,1	-	0,1	-
Чернянский муниципальный район	89,6	2,7	7,6	0,0	...	91,2	...	...	-	-
Муниципальный район Шебекинский район и город Шебекино	93,0	3,4	3,0	0,5	-	94,8	-	-	-	-
Яковлевский муниципальный район	93,8	2,1	3,5	0,6	-	97,4	...	...	-	-
Городские округа Белгородской области	94,3	1,2	3,7	0,4	0,4	97,2	...	-	-	-
город Белгород	-	-	-	-	-	-	-	-	-	-
Губкинский	93,8	...	6,1	...	-	95,8	-	-	-	-
Старооскольский	95,0	2,6	0,7	1,0	0,8	98,9	...	-	-	-

## 30. СТРУКТУРА СЕЛЬСКОХОЗЯЙСТВЕННЫХ УГОДИЙ В ЛИЧНЫХ ПОДСОБНЫХ И ДРУГИХ ИНДИВИДУАЛЬНЫХ ХОЗЯЙСТВАХ ГРАЖДАН

(на 1 июля 2016 года; в процентах от общей площади сельскохозяйственных угодий)

	Пашня	Сенокосы	Пастбища	Многолетние насаждения	Залежь
Белгородская область	80,7	7,8	0,4	3,9	7,1
Муниципальные районы Белгородской области	80,7	7,7	0,5	3,8	7,4
Муниципальный район Алексеевский район и город Алексеевка	89,6	0,1	-	2,9	7,5
Белгородский муниципальный район	77,1	2,6	0,3	16,8	3,2
Борисовский муниципальный район	78,5	6,1	0,5	6,9	8,0
Муниципальный район Город Валуйки и Валуйский район	73,5	6,1	1,4	5,6	13,3
Вейделевский муниципальный район	84,0	3,9	1,1	2,7	8,4
Волоконовский муниципальный район	87,6	7,8	0,4	3,1	1,1
Грайворонский муниципальный район	56,7	15,7	0,8	3,2	23,6
Ивнянский муниципальный район	84,5	6,4	0,2	4,1	4,6
Корочанский муниципальный район	68,7	11,7	0,5	3,2	15,8
Красненский муниципальный район	65,5	6,8	0,1	0,6	26,9
Красногвардейский муниципальный район	97,5	1,0	0,5	0,9	0,0
Краснояржский муниципальный район	91,7	0,2	...	4,8	3,3
Новооскольский муниципальный район	77,8	9,7	0,5	2,4	9,6
Прохоровский муниципальный район	86,6	7,2	0,6	2,7	2,9
Ракитянский муниципальный район	80,6	1,7	0,0	3,7	14,0
Ровеньский муниципальный район	76,2	10,9	0,9	2,7	9,3
Чернянский муниципальный район	83,6	4,5	0,1	2,4	9,4
Муниципальный район Шебекинский район и город Шебекино	59,8	31,7	0,3	5,3	3,0
Яковлевский муниципальный район	68,5	20,3	0,7	6,5	4,1
Городские округа Белгородской области	81,0	8,7	0,2	4,7	5,4
город Белгород	79,5	...	...	9,8	10,6
Губкинский	91,9	1,4	0,0	3,1	3,6
Старооскольский	71,9	16,1	0,4	5,4	6,2

**31. СТРУКТУРА ОБЩЕЙ ЗЕМЕЛЬНОЙ ПЛОЩАДИ ПО ВИДАМ ИСПОЛЬЗОВАНИЯ В ЛИЧНЫХ ПОДСОБНЫХ  
И ДРУГИХ ИНДИВИДУАЛЬНЫХ ХОЗЯЙСТВАХ ГРАЖДАН**

( на 1 июля 2016 года; в процентах от общей земельной площади)

	Из общей земельной площади занято под						Неиспользуемая площадь
	постройки, сооружения, дорожки	газоны, цветы и декоративные насаждения	площадь посевов сельскохозяйственных культур	площадь паров	сенокосы и пастбища	многолетние насаждения	
Белгородская область	12,4	3,2	64,5	3,6	7,0	3,3	6,0
Муниципальные районы Белгородской области	12,2	2,8	65,0	3,5	7,0	3,2	6,3
Муниципальный район Алексеевский район и город Алексеевка	14,9	1,1	75,2	0,1	0,1	2,4	6,3
Белгородский муниципальный район	24,5	14,2	41,2	6,0	1,8	10,3	2,0
Борисовский муниципальный район	16,0	5,8	47,0	14,4	5,2	5,4	6,2
Муниципальный район Город Валуйки и Валуйский район	16,8	1,8	58,9	0,9	6,1	4,6	10,9
Вейделевский муниципальный район	19,3	1,2	66,1	0,7	3,9	2,1	6,6
Волоконовский муниципальный район	11,9	0,9	75,5	0,8	7,1	2,7	1,0
Грайворонский муниципальный район	10,5	2,2	47,3	2,2	14,4	2,8	20,6
Ивнянский муниципальный район	16,9	2,6	65,8	2,3	5,4	3,3	3,7
Корочанский муниципальный район	10,6	2,2	52,2	7,8	10,6	2,8	13,8
Красненский муниципальный район	4,7	0,2	61,0	1,3	6,6	0,6	25,6
Красногвардейский муниципальный район	3,9	0,0	91,8	2,0	1,4	0,9	0,0
Краснояржужский муниципальный район	15,7	2,0	74,1	1,4	0,1	4,0	2,7
Новооскольский муниципальный район	10,2	1,7	61,2	7,3	9,0	2,1	8,4
Прохоровский муниципальный район	7,5	1,2	71,3	7,7	7,2	2,5	2,6
Ракитянский муниципальный район	16,2	2,3	64,4	1,3	1,4	3,0	11,4
Ровеньский муниципальный район	16,1	6,0	55,8	3,6	9,2	2,1	7,3
Чернянский муниципальный район	11,9	2,9	69,9	1,4	3,9	2,1	8,0
Муниципальный район Шебекинский район и город Шебекино	16,8	3,1	47,2	0,7	25,6	4,2	2,4
Яковлевский муниципальный район	14,9	4,7	46,4	8,7	16,9	5,2	3,3
Городские округа Белгородской области	13,5	5,9	61,3	4,0	7,2	3,8	4,3
город Белгород	26,6	8,5	40,4	11,2	...	6,4	6,9
Губкинский	12,2	2,4	76,3	2,2	1,2	2,6	3,1
Старооскольский	12,5	8,3	52,6	4,4	13,1	4,3	4,9



**32. СТРУКТУРА ОБЩЕЙ ЗЕМЕЛЬНОЙ ПЛОЩАДИ ПО ВИДАМ ИСПОЛЬЗОВАНИЯ В ЛИЧНЫХ ПОДСОБНЫХ  
И ДРУГИХ ИНДИВИДУАЛЬНЫХ ХОЗЯЙСТВАХ ГРАЖДАН В СЕЛЬСКИХ ПОСЕЛЕНИЯХ**

( на 1 июля 2016 года; в процентах от общей земельной площади)

	Из общей земельной площади занято под						Неиспользуемая площадь
	постройки, сооружения, дорожки	газоны, цветы и декоративные насаждения	площадь посевов сельскохозяйственных культур	площадь паров	сенокосы и пастбища	многолетние насаждения	
Белгородская область	10,1	2,4	67,2	3,5	7,5	2,7	6,6
Муниципальные районы Белгородской области	10,1	2,4	67,2	3,5	7,5	2,7	6,6
Муниципальный район Алексеевский район и город Алексеевка	9,9	0,7	80,1	0,1	0,1	1,9	7,3
Белгородский муниципальный район	22,9	13,8	42,4	6,7	1,7	10,5	2,0
Борисовский муниципальный район	14,4	3,4	47,2	15,9	7,0	4,4	7,8
Муниципальный район Город Валуйки и Валуйский район	12,1	1,1	62,8	0,5	7,2	3,1	13,4
Вейделевский муниципальный район	17,2	1,1	68,3	0,7	4,4	1,8	6,5
Волоконовский муниципальный район	9,5	0,7	77,4	1,0	8,0	2,3	1,1
Грайворонский муниципальный район	8,9	2,1	48,0	2,2	15,0	2,5	21,4
Ивнянский муниципальный район	15,8	2,4	66,4	2,5	6,0	3,0	4,0
Корочанский муниципальный район	10,2	2,2	52,2	8,1	11,0	2,6	13,7
Красненский муниципальный район	4,7	0,2	61,0	1,3	6,6	0,6	25,6
Красногвардейский муниципальный район	3,2	0,0	92,5	2,0	1,5	0,8	0,0
Краснояржужский муниципальный район	11,6	1,3	79,4	1,6	0,2	2,9	3,0
Новооскольский муниципальный район	9,5	1,3	60,9	7,7	9,6	2,0	8,9
Прохоровский муниципальный район	6,6	1,1	76,0	4,1	8,4	2,2	1,6
Ракитянский муниципальный район	12,5	1,6	66,3	1,6	2,0	2,4	13,6
Ровеньский муниципальный район	16,1	5,1	55,8	4,8	8,7	1,8	7,8
Чернянский муниципальный район	8,3	2,3	73,3	1,5	4,4	1,7	8,6
Муниципальный район Шебекинский район и город Шебекино	14,3	2,5	48,8	0,8	28,1	3,0	2,6
Яковлевский муниципальный район	12,3	4,3	49,4	8,7	18,6	4,2	2,6
Городские округа Белгородской области	-	-	-	-	-	-	-
город Белгород	-	-	-	-	-	-	-
Губкинский	-	-	-	-	-	-	-
Старооскольский	-	-	-	-	-	-	-

**33. СТРУКТУРА ОБЩЕЙ ЗЕМЕЛЬНОЙ ПЛОЩАДИ ПО ВИДАМ ИСПОЛЬЗОВАНИЯ В ЛИЧНЫХ ПОДСОБНЫХ  
И ДРУГИХ ИНДИВИДУАЛЬНЫХ ХОЗЯЙСТВАХ ГРАЖДАН В ГОРОДСКИХ ОКРУГАХ И В ГОРОДСКИХ ПОСЕЛЕНИЯХ**

( на 1 июля 2016 года; в процентах от общей земельной площади)

	Из общей земельной площади занято под						Неиспользуемая площадь
	постройки, сооружения, дорожки	газоны, цветы и декоративные насаждения	площадь посевов сельскохозяйственных культур	площадь паров	сенокосы и пастбища	многолетние насаждения	
Белгородская область	19,9	5,9	55,6	4,1	5,2	5,1	4,2
Муниципальные районы Белгородской области	28,8	5,9	47,6	4,3	2,5	6,9	4,1
Муниципальный район Алексеевский район и город Алексеевка	45,8	3,1	44,8	0,2	...	5,9	0,2
Белгородский муниципальный район	36,1	17,0	32,4	1,2	2,6	8,7	2,0
Борисовский муниципальный район	20,5	12,4	46,8	10,2	0,2	8,1	1,9
Муниципальный район Город Валуйки и Валуйский район	31,6	4,1	47,0	2,2	2,8	9,2	3,0
Вейделевский муниципальный район	32,1	1,9	52,8	0,5	1,4	4,0	7,3
Волоконовский муниципальный район	30,5	2,3	61,6	...	0,1	5,5	-
Грайворонский муниципальный район	26,7	3,6	40,8	2,6	8,5	5,5	12,3
Ивнянский муниципальный район	26,7	5,3	60,0	-	0,1	6,9	1,0
Корочанский муниципальный район	21,7	1,2	50,6	0,1	0,4	8,4	17,6
Красненский муниципальный район	-	-	-	-	-	-	-
Красногвардейский муниципальный район	35,1	...	58,5	...	0,7	4,6	1,0
Краснояружский муниципальный район	28,0	3,9	58,3	0,6	-	7,2	2,0
Новооскольский муниципальный район	21,7	8,0	65,3	0,3	0,4	3,3	1,1
Прохоровский муниципальный район	12,7	1,8	45,4	27,5	0,6	3,9	8,2
Ракитянский муниципальный район	23,9	3,9	60,3	0,7	0,2	4,3	6,6
Ровеньский муниципальный район	16,2	8,4	55,9	0,2	10,4	2,9	5,9
Чернянский муниципальный район	34,8	6,3	47,9	1,1	0,9	4,6	4,4
Муниципальный район Шебекинский район и город Шебекино	41,1	8,6	31,5	0,1	2,4	15,9	0,4
Яковлевский муниципальный район	27,5	6,4	32,0	8,9	8,7	9,9	6,7
Городские округа Белгородской области	13,5	5,9	61,3	4,0	7,2	3,8	4,3
город Белгород	26,6	8,5	40,4	11,2	...	6,4	6,9
Губкинский	12,2	2,4	76,3	2,2	1,2	2,6	3,1
Старооскольский	12,5	8,3	52,6	4,4	13,1	4,3	4,9

34. СТРУКТУРА ПЛОЩАДИ ЗЕМЕЛЬНЫХ УЧАСТКОВ ПО ВИДАМ ИСПОЛЬЗОВАНИЯ В НЕКОММЕРЧЕСКИХ ОБЪЕДИНЕНИЯХ ГРАЖДАН <sup>1)</sup>

( на 1 июля 2016 года; в процентах от общей земельной площади участков граждан)

	Из общей земельной площади участков занято под				Неиспользуемая площадь
	постройки, сооружения, дорожки	газоны и декоративные насаждения	посевы сельскохозяйственных культур	многолетние насаждения	
Белгородская область	11,6	8,0	54,9	20,9	4,5
Муниципальные районы Белгородской области	11,5	7,2	53,2	23,3	4,8
Муниципальный район Алексеевский район и город Алексеевка	5,6	4,5	69,0	20,9	-
Белгородский муниципальный район	14,2	8,6	45,0	24,4	7,8
Борисовский муниципальный район	1,7	14,6	54,8	28,9	-
Муниципальный район Город Валуйки и Валуйский район	25,0	3,1	58,8	13,1	-
Вейделевский муниципальный район	-	-	100,0	-	-
Волоконовский муниципальный район	-	-	-	-	-
Грайворонский муниципальный район	-	-	-	-	-
Ивнянский муниципальный район	-	-	-	-	-
Корочанский муниципальный район	16,0	15,3	57,0	10,1	1,6
Красненский муниципальный район	-	-	-	-	-
Красногвардейский муниципальный район	-	-	-	-	-
Краснояржский муниципальный район	-	-	100,0	-	-
Новооскольский муниципальный район	0,5	...	87,3	12,1	-
Прохоровский муниципальный район	4,6	3,1	45,6	30,3	16,5
Ракитянский муниципальный район	-	-	90,6	9,4	-
Ровеньский муниципальный район	-	-	-	-	-
Чернянский муниципальный район	5,5	9,0	49,1	36,4	-
Муниципальный район Шебекинский район и город Шебекино	3,0	2,9	64,8	27,4	1,8
Яковлевский муниципальный район	11,8	4,6	57,4	25,1	1,1
Городские округа Белгородской области	11,8	9,2	57,6	17,3	4,0
город Белгород	26,3	11,2	40,2	22,1	0,2
Губкинский	10,7	2,5	71,1	14,2	1,6
Старооскольский	10,3	11,8	54,3	18,0	5,6

<sup>1)</sup> По освоенным земельным участкам.

**35. СТРУКТУРА ПЛОЩАДИ ЗЕМЕЛЬНЫХ УЧАСТКОВ ПО ВИДАМ ИСПОЛЬЗОВАНИЯ  
В САДОВОДЧЕСКИХ НЕКОММЕРЧЕСКИХ ОБЪЕДИНЕНИЯХ ГРАЖДАН <sup>1)</sup>**

( на 1 июля 2016 года; в процентах от общей земельной площади участков граждан)

	Из общей земельной площади участков занято под				Неиспользуемая площадь
	постройки, сооружения, дорожки	газоны и декоративные насаждения	посевы сельскохозяйственных культур	многолетние насаждения	
Белгородская область	11,7	7,9	55,4	21,1	4,0
Муниципальные районы Белгородской области	11,4	7,1	53,5	23,6	4,4
Муниципальный район Алексеевский район и город Алексеевка	5,6	4,5	69,0	20,9	-
Белгородский муниципальный район	13,9	8,5	45,5	24,7	7,3
Борисовский муниципальный район	1,7	14,6	54,8	28,9	-
Муниципальный район Город Валуйки и Валуйский район	25,0	3,1	58,8	13,1	-
Вейделевский муниципальный район	-	-	100,0	-	-
Волоконовский муниципальный район	-	-	-	-	-
Грайворонский муниципальный район	-	-	-	-	-
Ивнянский муниципальный район	-	-	-	-	-
Корочанский муниципальный район	16,0	15,3	57,0	10,1	1,6
Красненский муниципальный район	-	-	-	-	-
Красногвардейский муниципальный район	-	-	-	-	-
Краснояружский муниципальный район	-	-	100,0	-	-
Новооскольский муниципальный район	0,5	...	87,3	12,1	-
Прохоровский муниципальный район	6,9	4,6	27,8	46,0	14,7
Ракитянский муниципальный район	-	-	90,6	9,4	-
Ровеньский муниципальный район	-	-	-	-	-
Чернянский муниципальный район	5,5	9,0	49,1	36,4	-
Муниципальный район Шебекинский район и город Шебекино	3,0	2,9	64,8	27,4	1,8
Яковлевский муниципальный район	11,8	4,6	57,4	25,1	1,1
Городские округа Белгородской области	12,0	9,0	58,4	17,1	3,4
город Белгород	26,3	11,2	40,2	22,1	0,2
Губкинский	10,7	2,5	71,1	14,2	1,6
Старооскольский	10,5	11,7	55,2	17,8	4,8

<sup>1)</sup> По освоенным земельным участкам.

**36. СТРУКТУРА ПЛОЩАДИ ЗЕМЕЛЬНЫХ УЧАСТКОВ ПО ВИДАМ ИСПОЛЬЗОВАНИЯ  
В ОГОРОДНИЧЕСКИХ НЕКОММЕРЧЕСКИХ ОБЪЕДИНЕНИЯХ ГРАЖДАН<sup>1)</sup>**

(на 1 июля 2016 года; в процентах от общей земельной площади участков граждан)

	Из общей земельной площади занято под				Неиспользуемая площадь
	постройки, сооружения, дорожки	газоны и декоративные насаждения	посевы сельскохозяйственных культур	многолетние насаждения	
Белгородская область	-	-	81,3	0,2	18,5
Муниципальные районы Белгородской области	-	-	81,3	0,2	18,5
Муниципальный район Алексеевский район и город Алексеевка	-	-	-	-	-
Белгородский муниципальный район	-	-	-	-	-
Борисовский муниципальный район	-	-	-	-	-
Муниципальный район Город Валуйки и Валуйский район	-	-	-	-	-
Вейделевский муниципальный район	-	-	100,0	-	-
Волоконовский муниципальный район	-	-	-	-	-
Грайворонский муниципальный район	-	-	-	-	-
Ивнянский муниципальный район	-	-	-	-	-
Корочанский муниципальный район	-	-	-	-	-
Красненский муниципальный район	-	-	-	-	-
Красногвардейский муниципальный район	-	-	-	-	-
Краснояржуский муниципальный район	-	-	...	-	-
Новооскольский муниципальный район	-	-	-	-	-
Прохоровский муниципальный район	-	-	80,1	-	19,9
Ракитянский муниципальный район	-	-	-	-	-
Ровеньский муниципальный район	-	-	-	-	-
Чернянский муниципальный район	-	-	-	-	-
Муниципальный район Шебекинский район и город Шебекино	-	-	-	-	-
Яковлевский муниципальный район	-	-	88,8	11,2	-
Городские округа Белгородской области	-	-	-	-	-
город Белгород	-	-	-	-	-
Губкинский	-	-	-	-	-
Старооскольский	-	-	-	-	-

<sup>1)</sup> По освоенным земельным участкам.

37. СТРУКТУРА ПЛОЩАДИ ЗЕМЕЛЬНЫХ УЧАСТКОВ ПО ВИДАМ ИСПОЛЬЗОВАНИЯ В ДАЧНЫХ НЕКОММЕРЧЕСКИХ ОБЪЕДИНЕНИЯХ ГРАЖДАН<sup>1)</sup>

(на 1 июля 2016 года; в процентах от общей земельной площади участков граждан)

	Из общей земельной площади занято под				Неиспользуемая площадь
	постройки, сооружения, дорожки	газоны и декоративные насаждения	посевы сельскохозяйственных культур	многолетние насаждения	
Белгородская область	12,1	12,2	41,5	19,5	14,6
Муниципальные районы Белгородской области	20,5	10,7	30,7	17,9	20,2
Муниципальный район Алексеевский район и город Алексеевка	-	-	-	-	-
Белгородский муниципальный район	20,5	10,7	30,7	17,9	20,2
Борисовский муниципальный район	-	-	-	-	-
Муниципальный район Город Валуйки и Валуйский район	-	-	-	-	-
Вейделевский муниципальный район	-	-	-	-	-
Волоконовский муниципальный район	-	-	-	-	-
Грайворонский муниципальный район	-	-	-	-	-
Ивнянский муниципальный район	-	-	-	-	-
Корочанский муниципальный район	-	-	-	-	-
Красненский муниципальный район	-	-	-	-	-
Красногвардейский муниципальный район	-	-	-	-	-
Краснояржский муниципальный район	-	-	-	-	-
Новооскольский муниципальный район	-	-	-	-	-
Прохоровский муниципальный район	-	-	-	-	-
Ракитянский муниципальный район	-	-	-	-	-
Ровеньский муниципальный район	-	-	-	-	-
Чернянский муниципальный район	-	-	-	-	-
Муниципальный район Шебекинский район и город Шебекино	-	-	-	-	-
Яковлевский муниципальный район	-	-	-	-	-
Городские округа Белгородской области	8,6	12,8	46,1	20,3	12,3
город Белгород	-	-	-	-	-
Губкинский	-	-	-	-	-
Старооскольский	8,6	12,8	46,1	20,3	12,3

<sup>1)</sup> По освоенным земельным участкам.



**ГРУППИРОВКИ ОБЪЕКТОВ  
ПЕРЕПИСИ ПО РАЗМЕРУ  
ЗЕМЕЛЬНОЙ ПЛОЩАДИ**

**ГРУППИРОВКИ ОБЪЕКТОВ ПЕРЕПИСИ ПО РАЗМЕРУ ЗЕМЕЛЬНОЙ ПЛОЩАДИ**

**38. ГРУППИРОВКА СЕЛЬСКОХОЗЯЙСТВЕННЫХ ОРГАНИЗАЦИЙ ПО РАЗМЕРУ ЗЕМЕЛЬНОЙ ПЛОЩАДИ**

(на 1 июля 2016 года)

	Сельскохозяйственные организации, имевшие земельную площадь, га:															Сельско-хозяйственные организации, не имевшие земельной площади	Итого	
	до 4,1	4,1 - 10	10,1 - 20	20,1 - 50	50,1 - 100	100,1 - 200	200,1 - 500	500,1 - 1500	1500,1 - 3000	3000,1 - 4000	4000,1 - 6000	6000,1 - 10000	10000,1 - 40000	свыше 40000	всего			
Белгородская область																		
Число организаций, единиц	14	7	11	24	29	22	28	39	25	14	15	15	27	5	275	14	289	
в процентах от общего числа организаций	4,8	2,4	3,8	8,3	10,0	7,6	9,7	13,5	8,7	4,8	5,2	5,2	9,3	1,7	95,2	4,8	100	
в процентах от числа организаций, имеющих землю	5,1	2,5	4,0	8,7	10,5	8,0	10,2	14,2	9,1	5,1	5,5	5,5	9,8	1,8	100	х	х	
Общая площадь земли, га	16,2	50,7	158,6	844,1	2097,1	3274,7	9449,8	34820,0	51196,4	49860,3	78399,4	119758,4	505660,0	575933,3	1431519,1	х	1431519,1	
в процентах от общей площади земли	0,0	0,0	0,0	0,1	0,1	0,2	0,7	2,4	3,6	3,5	5,5	8,4	35,3	40,2	100	х	100	
в среднем на одну организацию, га	1,2	7,2	14,4	35,2	72,3	148,8	337,5	892,8	2047,9	3561,5	5226,6	7983,9	18728,1	115186,7	5205,5	х	4953,4	
Муниципальные районы Белгородской области																		
Число организаций, единиц	10	7	10	22	26	21	26	30	18	12	14	15	24	4	239	11	250	
в процентах от общего числа организаций	4,0	2,8	4,0	8,8	10,4	8,4	10,4	12,0	7,2	4,8	5,6	6,0	9,6	1,6	95,6	4,4	100	





ГРУППИРОВКИ ОБЪЕКТОВ ПЕРЕПИСИ ПО РАЗМЕРУ ЗЕМЕЛЬНОЙ ПЛОЩАДИ

Продолжение табл. 38

	Сельскохозяйственные организации, имевшие земельную площадь, га:															Сельскохозяйственные организации, не имевшие земельной площади	Итого
	до 4,1	4,1 - 10	10,1 - 20	20,1 - 50	50,1 - 100	100,1 - 200	200,1 - 500	500,1 - 1500	1500,1 - 3000	3000,1 - 4000	4000,1 - 6000	6000,1 - 10000	10000,1 - 40000	свыше 40000	всего		
в процентах от числа организаций, имеющих землю	4,2	2,9	4,2	9,2	10,9	8,8	10,9	12,6	7,5	5,0	5,9	6,3	10,0	1,7	100	x	x
Общая площадь земли, га	13,3	50,7	146,7	759,5	1870,1	3135,0	9000,8	25743,0	37935,0	42690,5	73219,0	119758,4	460152,0	274145,5	1048619,5	x	1048619,5
в процентах от общей площади земли	0,0	0,0	0,0	0,1	0,2	0,3	0,9	2,5	3,6	4,1	7,0	11,4	43,9	26,1	100	x	100
в среднем на одну организацию, га	1,3	7,2	14,7	34,5	71,9	149,3	346,2	858,1	2107,5	3557,5	5229,9	7983,9	19173,0	68536,4	4387,5	x	4194,5
Муниципальный район Алексеевский район и город Алексеевка																	
Число организаций, единиц	-	...	-	...	...	...	3	...	...	-	3	3	...	-	18	...	19
в процентах от общего числа организаций	-	...	-	...	...	...	15,8	...	...	-	15,8	15,8	...	-	94,7	...	100
в процентах от числа организаций, имеющих землю	-	...	-	...	...	...	16,7	...	...	-	16,7	16,7	...	-	100	x	x
Общая площадь земли, га	-	...	-	...	...	...	985,1	...	...	-	16742,3	25395,0	...	-	96152,6	x	96152,6
в процентах от общей площади земли	-	...	-	...	...	...	1,0	...	...	-	17,4	26,4	...	-	100	x	100
в среднем на одну организацию, га	-	...	-	...	...	...	328,4	...	...	-	5580,8	8465,0	...	-	5341,8	x	5060,7



ГРУППИРОВКИ ОБЪЕКТОВ ПЕРЕПИСИ ПО РАЗМЕРУ ЗЕМЕЛЬНОЙ ПЛОЩАДИ

Продолжение табл. 38

	Сельскохозяйственные организации, имевшие земельную площадь, га:															Сельскохозяйственные организации, не имевшие земельной площади	Итого	
	до 4,1	4,1 - 10	10,1 - 20	20,1 - 50	50,1 - 100	100,1 - 200	200,1 - 500	500,1 - 1500	1500,1 - 3000	3000,1 - 4000	4000,1 - 6000	6000,1 - 10000	10000,1 - 40000	свыше 40000	всего			
Белгородский муниципальный район																		
Число организаций, единиц	3	...	...	...	6	...	...	3	-	-	...	-	3	-	23	...	25	
в процентах от общего числа организаций	12,0	...	...	...	24,0	...	...	12,0	-	-	...	-	12,0	-	92,0	...	100	
в процентах от числа организаций, имеющих землю	13,0	...	...	...	26,1	...	...	13,0	-	-	...	-	13,0	-	100	x	x	
Общая площадь земли, га	3,2	...	...	...	429,7	...	...	2252,5	-	-	...	-	72029,9	-	81560,6	x	81560,6	
в процентах от общей площади земли	0,0	...	...	...	0,5	...	...	2,8	-	-	...	-	88,3	-	100	x	100	
в среднем на одну организацию, га	1,1	...	...	...	71,6	...	...	750,8	-	-	...	-	24010,0	-	3546,1	x	3262,4	
Борисовский муниципальный район																		
Число организаций, единиц	-	...	-	...	...	-	...	4	-	-	-	-	-	...	9	-	9	
в процентах от общего числа организаций	-	...	-	...	...	-	...	44,4	-	-	-	-	-	...	100	-	100	
в процентах от числа организаций, имеющих землю	-	...	-	...	...	-	...	44,4	-	-	-	-	-	...	100	x	x	



ГРУППИРОВКИ ОБЪЕКТОВ ПЕРЕПИСИ ПО РАЗМЕРУ ЗЕМЕЛЬНОЙ ПЛОЩАДИ

Продолжение табл. 38

	Сельскохозяйственные организации, имевшие земельную площадь, га:															Сельскохозяйственные организации, не имевшие земельной площади	Итого
	до 4,1	4,1 - 10	10,1 - 20	20,1 - 50	50,1 - 100	100,1 - 200	200,1 - 500	500,1 - 1500	1500,1 - 3000	3000,1 - 4000	4000,1 - 6000	6000,1 - 10000	10000,1 - 40000	свыше 40000	всего		
Общая площадь земли, га	-	...	-	...	...	-	...	3139,9	-	-	-	-	-	...	52872,2	x	52872,2
в процентах от общей площади земли	-	...	-	...	...	-	...	5,9	-	-	-	-	-	...	100	x	100
в среднем на одну организацию, га	-	...	-	...	...	-	...	785,0	-	-	-	-	-	...	5874,7	x	5874,7
Муниципальный район Город Валуйки и Валуйский район																	
Число организаций, единиц	-	-	-	...	-	...	...	...	...	...	...	...	...	-	13	4	17
в процентах от общего числа организаций	-	-	-	...	-	...	...	...	...	...	...	...	...	-	76,5	23,5	100
в процентах от числа организаций, имеющих землю	-	-	-	...	-	...	...	...	...	...	...	...	...	-	100	x	x
Общая площадь земли, га	-	-	-	...	-	...	...	...	...	...	...	...	...	-	45492,5	x	45492,5
в процентах от общей площади земли	-	-	-	...	-	...	...	...	...	...	...	...	...	-	100	x	100
в среднем на одну организацию, га	-	-	-	...	-	...	...	...	...	...	...	...	...	-	3499,4	x	2676,0



ГРУППИРОВКИ ОБЪЕКТОВ ПЕРЕПИСИ ПО РАЗМЕРУ ЗЕМЕЛЬНОЙ ПЛОЩАДИ

Продолжение табл. 38

	Сельскохозяйственные организации, имевшие земельную площадь, га:															Сельскохозяйственные организации, не имевшие земельной площади	Итого	
	до 4,1	4,1 - 10	10,1 - 20	20,1 - 50	50,1 - 100	100,1 - 200	200,1 - 500	500,1 - 1500	1500,1 - 3000	3000,1 - 4000	4000,1 - 6000	6000,1 - 10000	10000,1 - 40000	свыше 40000	всего			
Вейделевский муниципальный район																		
Число организаций, единиц	...	-	-	...	...	...	...	...	...	-	-	...	...	-	12	-	12	
в процентах от общего числа организаций	...	-	-	...	...	...	...	...	...	-	-	...	...	-	100	-	100	
в процентах от числа организаций, имеющих землю	...	-	-	...	...	...	...	...	...	-	-	...	...	-	100	x	x	
Общая площадь земли, га	...	-	-	...	...	...	...	...	...	-	-	...	...	-	34252,1	x	34252,1	
в процентах от общей площади земли	...	-	-	...	...	...	...	...	...	-	-	...	...	-	100	x	100	
в среднем на одну организацию, га	...	-	-	...	...	...	...	...	...	-	-	...	...	-	2854,3	x	2854,3	
Волоконовский муниципальный район																		
Число организаций, единиц	-	...	-	...	...	...	-	-	-	-	-	-	-	-	4	-	4	
в процентах от общего числа организаций	-	...	-	...	...	...	-	-	-	-	-	-	-	-	100	-	100	
в процентах от числа организаций, имеющих землю	-	...	-	...	...	...	-	-	-	-	-	-	-	-	100	x	x	



ГРУППИРОВКИ ОБЪЕКТОВ ПЕРЕПИСИ ПО РАЗМЕРУ ЗЕМЕЛЬНОЙ ПЛОЩАДИ

Продолжение табл. 38

	Сельскохозяйственные организации, имевшие земельную площадь, га:															Сельскохозяйственные организации, не имевшие земельной площади	Итого
	до 4,1	4,1 - 10	10,1 - 20	20,1 - 50	50,1 - 100	100,1 - 200	200,1 - 500	500,1 - 1500	1500,1 - 3000	3000,1 - 4000	4000,1 - 6000	6000,1 - 10000	10000,1 - 40000	свыше 40000	всего		
Общая площадь земли, га	-	...	-	...	...	...	-	-	-	-	-	-	-	-	299,0	x	299,0
в процентах от общей площади земли	-	...	-	...	...	...	-	-	-	-	-	-	-	-	100	x	100
в среднем на одну организацию, га	-	...	-	...	...	...	-	-	-	-	-	-	-	-	74,8	x	74,8
Грайворонский муниципальный район																	
Число организаций, единиц	-	-	...	...	3	-	...	...	3	...	...	-	...	-	14	-	14
в процентах от общего числа организаций	-	-	...	...	21,4	-	...	...	21,4	...	...	-	...	-	100	-	100
в процентах от числа организаций, имеющих землю	-	-	...	...	21,4	-	...	...	21,4	...	...	-	...	-	100	x	x
Общая площадь земли, га	-	-	...	...	247,5	-	...	...	6855,9	...	...	-	...	-	34281,3	x	34281,3
в процентах от общей площади земли	-	-	...	...	0,7	-	...	...	20,0	...	...	-	...	-	100	x	100
в среднем на одну организацию, га	-	-	...	...	82,5	-	...	...	2285,3	...	...	-	...	-	2448,7	x	2448,7
Ивнянский муниципальный район																	
Число организаций, единиц	...	-	-	...	...	...	...	-	...	-	...	-	...	...	10	-	10



ГРУППИРОВКИ ОБЪЕКТОВ ПЕРЕПИСИ ПО РАЗМЕРУ ЗЕМЕЛЬНОЙ ПЛОЩАДИ

Продолжение табл. 38

	Сельскохозяйственные организации, имевшие земельную площадь, га:															Сельскохозяйственные организации, не имевшие земельной площади	Итого
	до 4,1	4,1 - 10	10,1 - 20	20,1 - 50	50,1 - 100	100,1 - 200	200,1 - 500	500,1 - 1500	1500,1 - 3000	3000,1 - 4000	4000,1 - 6000	6000,1 - 10000	10000,1 - 40000	свыше 40000	всего		
в процентах от общего числа организаций	...	-	-	...	...	...	...	-	...	-	...	-	...	...	100	-	100
в процентах от числа организаций, имеющих землю	...	-	-	...	...	...	...	-	...	-	...	-	...	...	100	x	x
Общая площадь земли, га	...	-	-	...	...	...	...	-	...	-	...	-	...	...	90210,4	x	90210,4
в процентах от общей площади земли	...	-	-	...	...	...	...	-	...	-	...	-	...	...	100	x	100
в среднем на одну организацию, га	...	-	-	...	...	...	...	-	...	-	...	-	...	...	9021,0	x	9021,0
Корочанский муниципальный район																	
Число организаций, единиц	-	-	...	3	...	...	...	...	...	-	-	-	3	-	14	-	14
в процентах от общего числа организаций	-	-	...	21,4	...	...	...	...	...	-	-	-	21,4	-	100	-	100
в процентах от числа организаций, имеющих землю	-	-	...	21,4	...	...	...	...	...	-	-	-	21,4	-	100	x	x
Общая площадь земли, га	-	-	...	71,8	...	...	...	...	...	-	-	-	49984,1	-	54897,1	x	54897,1
в процентах от общей площади земли	-	-	...	0,1	...	...	...	...	...	-	-	-	91,1	-	100	x	100



ГРУППИРОВКИ ОБЪЕКТОВ ПЕРЕПИСИ ПО РАЗМЕРУ ЗЕМЕЛЬНОЙ ПЛОЩАДИ

Продолжение табл. 38

	Сельскохозяйственные организации, имевшие земельную площадь, га:															Сельскохозяйственные организации, не имевшие земельной площади	Итого
	до 4,1	4,1 - 10	10,1 - 20	20,1 - 50	50,1 - 100	100,1 - 200	200,1 - 500	500,1 - 1500	1500,1 - 3000	3000,1 - 4000	4000,1 - 6000	6000,1 - 10000	10000,1 - 40000	свыше 40000	всего		
в среднем на одну организацию, га	-	-	...	23,9	...	...	...	...	...	-	-	-	16661,4	-	3921,2	x	3921,2
Красненский муниципальный район																	
Число организаций, единиц	-	-	-	-	-	...	-	...	-	-	-	-	...	-	4	...	5
в процентах от общего числа организаций	-	-	-	-	-	...	-	...	-	-	-	-	...	-	80,0	...	100
в процентах от числа организаций, имеющих землю	-	-	-	-	-	...	-	...	-	-	-	-	...	-	100	x	x
Общая площадь земли, га	-	-	-	-	-	...	-	...	-	-	-	-	...	-	32257,2	x	32257,2
в процентах от общей площади земли	-	-	-	-	-	...	-	...	-	-	-	-	...	-	100	x	100
в среднем на одну организацию, га	-	-	-	-	-	...	-	...	-	-	-	-	...	-	8064,3	x	6451,4
Красногвардейский муниципальный район																	
Число организаций, единиц	...	...	...	3	3	-	3	4	-	-	-	...	...	...	21	...	22
в процентах от общего числа организаций	...	...	...	13,6	13,6	-	13,6	18,2	-	-	-	...	...	...	95,5	...	100



ГРУППИРОВКИ ОБЪЕКТОВ ПЕРЕПИСИ ПО РАЗМЕРУ ЗЕМЕЛЬНОЙ ПЛОЩАДИ

Продолжение табл. 38

	Сельскохозяйственные организации, имевшие земельную площадь, га:															Сельско-хозяйственные организации, не имевшие земельной площади	Итого
	до 4,1	4,1 - 10	10,1 - 20	20,1 - 50	50,1 - 100	100,1 - 200	200,1 - 500	500,1 - 1500	1500,1 - 3000	3000,1 - 4000	4000,1 - 6000	6000,1 - 10000	10000,1 - 40000	свыше 40000	всего		
в процентах от числа организаций, имеющих землю	...	...	...	14,3	14,3	-	14,3	19,0	-	-	-	...	...	...	100	x	x
Общая площадь земли, га	...	...	...	106,6	237,1	-	1077,7	2915,2	-	-	-	...	...	...	83132,7	x	83132,7
в процентах от общей площади земли	...	...	...	0,1	0,3	-	1,3	3,5	-	-	-	...	...	...	100	x	100
в среднем на одну организацию, га	...	...	...	35,5	79,0	-	359,2	728,8	-	-	-	...	...	...	3958,7	x	3778,8
Красноярский муниципальный район																	
Число организаций, единиц	-	-	...	...	...	-	...	-	...	-	-	-	-	...	7	-	7
в процентах от общего числа организаций	-	-	...	...	...	-	...	-	...	-	-	-	-	...	100	-	100
в процентах от числа организаций, имеющих землю	-	-	...	...	...	-	...	-	...	-	-	-	-	...	100	x	x
Общая площадь земли, га	-	-	...	...	...	-	...	-	...	-	-	-	-	...	108259,1	x	108259,1
в процентах от общей площади земли	-	-	...	...	...	-	...	-	...	-	-	-	-	...	100	x	100
в среднем на одну организацию, га	-	-	...	...	...	-	...	-	...	-	-	-	-	...	15465,6	x	15465,6





ГРУППИРОВКИ ОБЪЕКТОВ ПЕРЕПИСИ ПО РАЗМЕРУ ЗЕМЕЛЬНОЙ ПЛОЩАДИ

Продолжение табл. 38

	Сельскохозяйственные организации, имевшие земельную площадь, га:															Сельскохозяйственные организации, не имевшие земельной площади	Итого
	до 4,1	4,1 - 10	10,1 - 20	20,1 - 50	50,1 - 100	100,1 - 200	200,1 - 500	500,1 - 1500	1500,1 - 3000	3000,1 - 4000	4000,1 - 6000	6000,1 - 10000	10000,1 - 40000	свыше 40000	всего		
Новооскольский муниципальный район																	
Число организаций, единиц	-	-	...	-	...	-	-	...	...	...	-	-	...	-	8	-	8
в процентах от общего числа организаций	-	-	...	-	...	-	-	...	...	...	-	-	...	-	100	-	100
в процентах от числа организаций, имеющих землю	-	-	...	-	...	-	-	...	...	...	-	-	...	-	100	x	x
Общая площадь земли, га	-	-	...	-	...	-	-	...	...	...	-	-	...	-	38743,7	x	38743,7
в процентах от общей площади земли	-	-	...	-	...	-	-	...	...	...	-	-	...	-	100	x	100
в среднем на одну организацию, га	-	-	...	-	...	-	-	...	...	...	-	-	...	-	4843,0	x	4843,0
Прохоровский муниципальный район																	
Число организаций, единиц	...	-	-	...	...	4	-	...	-	...	...	-	...	-	13	...	14
в процентах от общего числа организаций	...	-	-	...	...	28,6	-	...	-	...	...	-	...	-	92,9	...	100
в процентах от числа организаций, имеющих землю	...	-	-	...	...	30,8	-	...	-	...	...	-	...	-	100	x	x



ГРУППИРОВКИ ОБЪЕКТОВ ПЕРЕПИСИ ПО РАЗМЕРУ ЗЕМЕЛЬНОЙ ПЛОЩАДИ

Продолжение табл. 38

	Сельскохозяйственные организации, имевшие земельную площадь, га:															Сельскохозяйственные организации, не имевшие земельной площади	Итого
	до 4,1	4,1 - 10	10,1 - 20	20,1 - 50	50,1 - 100	100,1 - 200	200,1 - 500	500,1 - 1500	1500,1 - 3000	3000,1 - 4000	4000,1 - 6000	6000,1 - 10000	10000,1 - 40000	свыше 40000	всего		
Общая площадь земли, га	...	-	-	...	...	512,9	-	...	-	...	...	-	...	-	34616,7	x	34616,7
в процентах от общей площади земли	...	-	-	...	...	1,5	-	...	-	...	...	-	...	-	100	x	100
в среднем на одну организацию, га	...	-	-	...	...	128,2	-	...	-	...	...	-	...	-	2662,8	x	2472,6
Ракитянский муниципальный район																	
Число организаций, единиц	-	-	-	-	...	-	...	3	...	...	-	...	3	-	12	-	12
в процентах от общего числа организаций	-	-	-	-	...	-	...	25,0	...	...	-	...	25,0	-	100	-	100
в процентах от числа организаций, имеющих землю	-	-	-	-	...	-	...	25,0	...	...	-	...	25,0	-	100	x	x
Общая площадь земли, га	-	-	-	-	...	-	...	2163,2	...	...	-	...	72440,0	-	90871,5	x	90871,5
в процентах от общей площади земли	-	-	-	-	...	-	...	2,4	...	...	-	...	79,7	-	100	x	100
в среднем на одну организацию, га	-	-	-	-	...	-	...	721,1	...	...	-	...	24146,7	-	7572,6	x	7572,6
Ровеньский муниципальный район																	
Число организаций, единиц	...	-	-	-	...	...	...	...	...	...	4	-	...	-	17	-	17



ГРУППИРОВКИ ОБЪЕКТОВ ПЕРЕПИСИ ПО РАЗМЕРУ ЗЕМЕЛЬНОЙ ПЛОЩАДИ

Продолжение табл. 38

	Сельскохозяйственные организации, имевшие земельную площадь, га:															Сельско-хозяйственные организации, не имевшие земельной площади	Итого
	до 4,1	4,1 - 10	10,1 - 20	20,1 - 50	50,1 - 100	100,1 - 200	200,1 - 500	500,1 - 1500	1500,1 - 3000	3000,1 - 4000	4000,1 - 6000	6000,1 - 10000	10000,1 - 40000	свыше 40000	всего		
в процентах от общего числа организаций	...	-	-	-	...	...	...	...	...	...	23,5	-	...	-	100	-	100
в процентах от числа организаций, имеющих землю	...	-	-	-	...	...	...	...	...	...	23,5	-	...	-	100	x	x
Общая площадь земли, га	...	-	-	-	...	...	...	...	...	...	19500,9	-	...	-	64064,3	x	64064,3
в процентах от общей площади земли	...	-	-	-	...	...	...	...	...	...	30,4	-	...	-	100	x	100
в среднем на одну организацию, га	...	-	-	-	...	...	...	...	...	...	4875,2	-	...	-	3768,5	x	3768,5
Чернянский муниципальный район																	
Число организаций, единиц	-	-	...	-	-	...	...	-	-	...	-	...	...	-	8	-	8
в процентах от общего числа организаций	-	-	...	-	-	...	...	-	-	...	-	...	...	-	100	-	100
в процентах от числа организаций, имеющих землю	-	-	...	-	-	...	...	-	-	...	-	...	...	-	100	x	x
Общая площадь земли, га	-	-	...	-	-	...	...	-	-	...	-	...	...	-	40894,5	x	40894,5
в процентах от общей площади земли	-	-	...	-	-	...	...	-	-	...	-	...	...	-	100	x	100



ГРУППИРОВКИ ОБЪЕКТОВ ПЕРЕПИСИ ПО РАЗМЕРУ ЗЕМЕЛЬНОЙ ПЛОЩАДИ

Продолжение табл. 38

	Сельскохозяйственные организации, имевшие земельную площадь, га:															Сельскохозяйственные организации, не имевшие земельной площади	Итого
	до 4,1	4,1 - 10	10,1 - 20	20,1 - 50	50,1 - 100	100,1 - 200	200,1 - 500	500,1 - 1500	1500,1 - 3000	3000,1 - 4000	4000,1 - 6000	6000,1 - 10000	10000,1 - 40000	свыше 40000	всего		
в среднем на одну организацию, га	-	-	...	-	-	...	...	-	-	...	-	...	...	-	5111,8	x	5111,8
Муниципальный район Шебекинский район и город Шебекино																	
Число организаций, единиц	-	...	...	3	...	...	3	-	...	...	...	3	...	-	19	-	19
в процентах от общего числа организаций	-	...	...	15,8	...	...	15,8	-	...	...	...	15,8	...	-	100	-	100
в процентах от числа организаций, имеющих землю	-	...	...	15,8	...	...	15,8	-	...	...	...	15,8	...	-	100	x	x
Общая площадь земли, га	-	...	...	102,0	...	...	894,5	-	...	...	...	18785,2	...	-	41344,3	x	41344,3
в процентах от общей площади земли	-	...	...	0,2	...	...	2,2	-	...	...	...	45,4	...	-	100	x	100
в среднем на одну организацию, га	-	...	...	34,0	...	...	298,2	-	...	...	...	6261,7	...	-	2176,0	x	2176,0
Яковлевский муниципальный район																	
Число организаций, единиц	...	-	-	-	...	...	...	3	...	...	-	...	-	-	13	...	14
в процентах от общего числа организаций	...	-	-	-	...	...	...	21,4	...	...	-	...	-	-	92,9	...	100



ГРУППИРОВКИ ОБЪЕКТОВ ПЕРЕПИСИ ПО РАЗМЕРУ ЗЕМЕЛЬНОЙ ПЛОЩАДИ

Продолжение табл. 38

	Сельскохозяйственные организации, имевшие земельную площадь, га:															Сельско-хозяйственные организации, не имевшие земельной площади	Итого
	до 4,1	4,1 - 10	10,1 - 20	20,1 - 50	50,1 - 100	100,1 - 200	200,1 - 500	500,1 - 1500	1500,1 - 3000	3000,1 - 4000	4000,1 - 6000	6000,1 - 10000	10000,1 - 40000	свыше 40000	всего		
в процентах от числа организаций, имеющих землю	...	-	-	-	...	...	...	23,1	...	...	-	...	-	-	100	x	x
Общая площадь земли, га	...	-	-	-	...	...	...	2315,2	...	...	-	...	-	-	24417,7	x	24417,7
в процентах от общей площади земли	...	-	-	-	...	...	...	9,5	...	...	-	...	-	-	100	x	100
в среднем на одну организацию, га	...	-	-	-	...	...	...	771,7	...	...	-	...	-	-	1878,3	x	1744,1
Городские округа Белгородской области																	
Число организаций, единиц	4	-	...	...	3	...	...	9	7	...	...	-	3	...	36	3	39
в процентах от общего числа организаций	10,3	-	...	...	7,7	...	...	23,1	17,9	...	...	-	7,7	...	92,3	7,7	100
в процентах от числа организаций, имеющих землю	11,1	-	...	...	8,3	...	...	25,0	19,4	...	...	-	8,3	...	100	x	x
Общая площадь земли, га	2,9	-	...	...	227,0	...	...	9077,1	13261,4	...	...	-	45508,0	...	382899,6	x	382899,6
в процентах от общей площади земли	0,0	-	...	...	0,1	...	...	2,4	3,5	...	...	-	11,9	...	100	x	100
в среднем на одну организацию, га	0,7	-	...	...	75,7	...	...	1008,6	1894,5	...	...	-	15169,3	...	10636,1	x	9817,9



ГРУППИРОВКИ ОБЪЕКТОВ ПЕРЕПИСИ ПО РАЗМЕРУ ЗЕМЕЛЬНОЙ ПЛОЩАДИ

Продолжение табл. 38

	Сельскохозяйственные организации, имевшие земельную площадь, га:															Сельско-хозяйственные организации, не имевшие земельной площади	Итого	
	до 4,1	4,1 - 10	10,1 - 20	20,1 - 50	50,1 - 100	100,1 - 200	200,1 - 500	500,1 - 1500	1500,1 - 3000	3000,1 - 4000	4000,1 - 6000	6000,1 - 10000	10000,1 - 40000	свыше 40000	всего			
город Белгород																		
Число организаций, единиц	-	-	-	...	-	-	-	4	...	...	...	-	-	...	10	...	11	
в процентах от общего числа организаций	-	-	-	...	-	-	-	36,4	...	...	...	-	-	...	90,9	...	100	
в процентах от числа организаций, имеющих землю	-	-	-	...	-	-	-	40,0	...	...	...	-	-	...	100	x	x	
Общая площадь земли, га	-	-	-	...	-	-	-	2979,5	...	...	...	-	-	...	314999,0	x	314999,0	
в процентах от общей площади земли	-	-	-	...	-	-	-	0,9	...	...	...	-	-	...	100	x	100	
в среднем на одну организацию, га	-	-	-	...	-	-	-	744,9	...	...	...	-	-	...	31499,9	x	28636,3	
Губкинский																		
Число организаций, единиц	...	-	...	-	...	...	-	...	3	...	-	-	...	-	11	-	11	
в процентах от общего числа организаций	...	-	...	-	...	...	-	...	27,3	...	-	-	...	-	100	-	100	
в процентах от числа организаций, имеющих землю	...	-	...	-	...	...	-	...	27,3	...	-	-	...	-	100	x	x	
Общая площадь земли, га	...	-	...	-	...	...	-	...	5667,5	...	-	-	...	-	42083,6	x	42083,6	



ГРУППИРОВКИ ОБЪЕКТОВ ПЕРЕПИСИ ПО РАЗМЕРУ ЗЕМЕЛЬНОЙ ПЛОЩАДИ

Продолжение табл. 38

	Сельскохозяйственные организации, имевшие земельную площадь, га:															Сельскохозяйственные организации, не имевшие земельной площади	Итого
	до 4,1	4,1 - 10	10,1 - 20	20,1 - 50	50,1 - 100	100,1 - 200	200,1 - 500	500,1 - 1500	1500,1 - 3000	3000,1 - 4000	4000,1 - 6000	6000,1 - 10000	10000,1 - 40000	свыше 40000	всего		
в процентах от общей площади земли	...	-	...	-	...	...	-	...	13,5	...	-	-	...	-	100	x	100
в среднем на одну организацию, га	...	-	...	-	...	...	-	...	1889,2	...	-	-	...	-	3825,8	x	3825,8
Старооскольский																	
Число организаций, единиц	3	-	-	-	...	-	...	4	3	-	-	-	...	-	15	...	17
в процентах от общего числа организаций	17,6	-	-	-	...	-	...	23,5	17,6	-	-	-	...	-	88,2	...	100
в процентах от числа организаций, имеющих землю	20,0	-	-	-	...	-	...	26,7	20,0	-	-	-	...	-	100	x	x
Общая площадь земли, га	2,4	-	-	-	...	-	...	4795,6	5908,0	-	-	-	...	-	25817,0	x	25817,0
в процентах от общей площади земли	0,0	-	-	-	...	-	...	18,6	22,9	-	-	-	...	-	100	x	100
в среднем на одну организацию, га	0,8	-	-	-	...	-	...	1198,9	1969,3	-	-	-	...	-	1721,1	x	1518,6



ГРУППИРОВКИ ОБЪЕКТОВ ПЕРЕПИСИ ПО РАЗМЕРУ ЗЕМЕЛЬНОЙ ПЛОЩАДИ

39. ГРУППИРОВКА КРЕСТЬЯНСКИХ (ФЕРМЕРСКИХ) ХОЗЯЙСТВ И ИНДИВИДУАЛЬНЫХ ПРЕДПРИНИМАТЕЛЕЙ ПО РАЗМЕРУ ЗЕМЕЛЬНОЙ ПЛОЩАДИ

(на 1 июля 2016 года)

	Хозяйства, имевшие земельную площадь, га:													Хозяйства, не имевшие земельной площади	Итого	
	до 4,1	4,1 - 10	10,1 - 20	20,1 - 50	50,1 - 100	100,1 - 200	200,1 - 500	500,1 - 1500	1500,1 - 3000	3000,1 - 4000	4000,1 - 6000	свыше 6000	всего			
Белгородская область																
Число крестьянских (фермерских) хозяйств и индивидуальных предпринимателей, единиц	123	67	54	135	158	189	179	112	20	6	-	-	1043	449	1492	
в процентах от общего числа хозяйств	8,2	4,5	3,6	9,0	10,6	12,7	12,0	7,5	1,3	0,4	-	-	69,9	30,1	100	
в процентах от числа хозяйств, имеющих землю	11,8	6,4	5,2	12,9	15,1	18,1	17,2	10,7	1,9	0,6	-	-	100	x	x	
Общая площадь земли, га	132,6	476,1	844,1	4797,3	11351,9	26669,5	55109,1	90992,4	46656,7	19629,5	-	-	256659,1	x	256659,1	
в процентах от общей площади земли	0,1	0,2	0,3	1,9	4,4	10,4	21,5	35,5	18,2	7,6	-	-	100	x	100	
в среднем на одно хозяйство, га	1,1	7,1	15,6	35,5	71,8	141,1	307,9	812,4	2332,8	3271,6	-	-	246,1	x	172,0	
Муниципальные районы Белгородской области																
Число крестьянских (фермерских) хозяйств и индивидуальных предпринимателей, единиц	113	60	50	116	146	160	149	97	19	5	-	-	915	411	1326	
в процентах от общего числа хозяйств	8,5	4,5	3,8	8,7	11,0	12,1	11,2	7,3	1,4	0,4	-	-	69,0	31,0	100	
в процентах от числа хозяйств, имеющих землю	12,3	6,6	5,5	12,7	16,0	17,5	16,3	10,6	2,1	0,5	-	-	100	x	x	
Общая площадь земли, га	120,9	426,8	777,0	4163,7	10455,4	22352,4	45293,0	79526,6	45062,3	15679,5	-	-	223857,5	x	223857,5	
в процентах от общей площади земли	0,1	0,2	0,3	1,9	4,7	10,0	20,2	35,5	20,1	7,0	-	-	100	x	100	
в среднем на одно хозяйство, га	1,1	7,1	15,5	35,9	71,6	139,7	304,0	819,9	2371,7	3135,9	-	-	244,7	x	168,8	
Муниципальный район Алексеевский район и город Алексеевка																
Число крестьянских (фермерских) хозяйств и индивидуальных предпринимателей, единиц	11	...	...	11	9	6	6	5	-	-	-	-	51	33	84	
в процентах от общего числа хозяйств	13,1	...	...	13,1	10,7	7,1	7,1	6,0	-	-	-	-	60,7	39,3	100	
в процентах от числа хозяйств, имеющих землю	21,6	...	...	21,6	17,6	11,8	11,8	9,8	-	-	-	-	100	x	x	





ГРУППИРОВКИ ОБЪЕКТОВ ПЕРЕПИСИ ПО РАЗМЕРУ ЗЕМЕЛЬНОЙ ПЛОЩАДИ

Продолжение табл. 39

	Хозяйства, имевшие земельную площадь, га:													Хозяйства, не имевшие земельной площади	Итого
	до 4,1	4,1 - 10	10,1 - 20	20,1 - 50	50,1 - 100	100,1 - 200	200,1 - 500	500,1 - 1500	1500,1 - 3000	3000,1 - 4000	4000,1 - 6000	свыше 6000	всего		
Общая площадь земли, га	9,6	...	...	394,0	670,7	768,8	1792,2	4186,9	-	-	-	-	7846,2	x	7846,2
в процентах от общей площади земли	0,1	...	...	5,0	8,5	9,8	22,8	53,4	-	-	-	-	100	x	100
в среднем на одно хозяйство, га	0,9	...	...	35,8	74,5	128,1	298,7	837,4	-	-	-	-	153,8	x	93,4
Белгородский муниципальный район															
Число крестьянских (фермерских) хозяйств и индивидуальных предпринимателей, единиц	22	12	7	12	5	11	7	5	...	-	-	-	82	5	87
в процентах от общего числа хозяйств	25,3	13,8	8,0	13,8	5,7	12,6	8,0	5,7	...	-	-	-	94,3	5,7	100
в процентах от числа хозяйств, имеющих землю	26,8	14,6	8,5	14,6	6,1	13,4	8,5	6,1	...	-	-	-	100	x	x
Общая площадь земли, га	13,5	89,1	114,3	396,8	386,9	1565,6	2013,5	3414,5	...	-	-	-	10669,1	x	10669,1
в процентах от общей площади земли	0,1	0,8	1,1	3,7	3,6	14,7	18,9	32,0	...	-	-	-	100	x	100
в среднем на одно хозяйство, га	0,6	7,4	16,3	33,1	77,4	142,3	287,6	682,9	...	-	-	-	130,1	x	122,6
Борисовский муниципальный район															
Число крестьянских (фермерских) хозяйств и индивидуальных предпринимателей, единиц	7	3	...	5	...	7	...	-	-	-	-	-	27	9	36
в процентах от общего числа хозяйств	19,4	8,3	...	13,9	...	19,4	...	-	-	-	-	-	75,0	25,0	100
в процентах от числа хозяйств, имеющих землю	25,9	11,1	...	18,5	...	25,9	...	-	-	-	-	-	100	x	x
Общая площадь земли, га	6,7	20,4	...	192,0	...	986,1	...	-	-	-	-	-	1983,2	x	1983,2
в процентах от общей площади земли	0,3	1,0	...	9,7	...	49,7	...	-	-	-	-	-	100	x	100
в среднем на одно хозяйство, га	1,0	6,8	...	38,4	...	140,9	...	-	-	-	-	-	73,5	x	55,1
Муниципальный район Город Валуйки и Валуйский район															
Число крестьянских (фермерских) хозяйств и индивидуальных предпринимателей, единиц	5	...	8	7	22	14	19	9	...	-	-	-	87	44	131
в процентах от общего числа хозяйств	3,8	...	6,1	5,3	16,8	10,7	14,5	6,9	...	-	-	-	66,4	33,6	100



ГРУППИРОВКИ ОБЪЕКТОВ ПЕРЕПИСИ ПО РАЗМЕРУ ЗЕМЕЛЬНОЙ ПЛОЩАДИ

Продолжение табл. 39

	Хозяйства, имевшие земельную площадь, га:													Хозяйства, не имевшие земельной площади	Итого
	до 4,1	4,1 - 10	10,1 - 20	20,1 - 50	50,1 - 100	100,1 - 200	200,1 - 500	500,1 - 1500	1500,1 - 3000	3000,1 - 4000	4000,1 - 6000	свыше 6000	всего		
в процентах от числа хозяйств, имеющих землю	5,7	...	9,2	8,0	25,3	16,1	21,8	10,3	...	-	-	-	100	x	x
Общая площадь земли, га	6,0	...	121,2	256,2	1704,2	2035,4	5996,7	7326,9	...	-	-	-	20339,6	x	20339,6
в процентах от общей площади земли	0,0	...	0,6	1,3	8,4	10,0	29,5	36,0	...	-	-	-	100	x	100
в среднем на одно хозяйство, га	1,2	...	15,2	36,6	77,5	145,4	315,6	814,1	...	-	-	-	233,8	x	155,3
Вейделевский муниципальный район															
Число крестьянских (фермерских) хозяйств и индивидуальных предпринимателей, единиц	...	-	-	3	12	8	10	4	4	-	-	-	43	17	60
в процентах от общего числа хозяйств	...	-	-	5,0	20,0	13,3	16,7	6,7	6,7	-	-	-	71,7	28,3	100
в процентах от числа хозяйств, имеющих землю	...	-	-	7,0	27,9	18,6	23,3	9,3	9,3	-	-	-	100	x	x
Общая площадь земли, га	...	-	-	120,2	786,0	1207,8	2767,3	2996,1	10865,3	-	-	-	18743,4	x	18743,4
в процентах от общей площади земли	...	-	-	0,6	4,2	6,4	14,8	16,0	58,0	-	-	-	100	x	100
в среднем на одно хозяйство, га	...	-	-	40,1	65,5	151,0	276,7	749,0	2716,3	-	-	-	435,9	x	312,4
Волоконовский муниципальный район															
Число крестьянских (фермерских) хозяйств и индивидуальных предпринимателей, единиц	5	...	...	-	...	...	4	-	...	-	-	-	15	13	28
в процентах от общего числа хозяйств	17,9	...	...	-	...	...	14,3	-	...	-	-	-	53,6	46,4	100
в процентах от числа хозяйств, имеющих землю	33,3	...	...	-	...	...	26,7	-	...	-	-	-	100	x	x
Общая площадь земли, га	6,4	...	...	-	...	...	1216,5	-	...	-	-	-	4011,9	x	4011,9
в процентах от общей площади земли	0,2	...	...	-	...	...	30,3	-	...	-	-	-	100	x	100
в среднем на одно хозяйство, га	1,3	...	...	-	...	...	304,1	-	...	-	-	-	267,5	x	143,3



ГРУППИРОВКИ ОБЪЕКТОВ ПЕРЕПИСИ ПО РАЗМЕРУ ЗЕМЕЛЬНОЙ ПЛОЩАДИ

Продолжение табл. 39

	Хозяйства, имевшие земельную площадь, га:													Хозяйства, не имевшие земельной площади	Итого	
	до 4,1	4,1 - 10	10,1 - 20	20,1 - 50	50,1 - 100	100,1 - 200	200,1 - 500	500,1 - 1500	1500,1 - 3000	3000,1 - 4000	4000,1 - 6000	свыше 6000	всего			
Грайворонский муниципальный район																
Число крестьянских (фермерских) хозяйств и индивидуальных предпринимателей, единиц	7	7	7	5	3	4	6	4	...	-	-	-	44	13	57	
в процентах от общего числа хозяйств	12,3	12,3	12,3	8,8	5,3	7,0	10,5	7,0	...	-	-	-	77,2	22,8	100	
в процентах от числа хозяйств, имеющих землю	15,9	15,9	15,9	11,4	6,8	9,1	13,6	9,1	...	-	-	-	100	x	x	
Общая площадь земли, га	12,4	49,9	108,4	139,8	242,8	487,3	1718,0	4072,9	...	-	-	-	8487,5	x	8487,5	
в процентах от общей площади земли	0,1	0,6	1,3	1,6	2,9	5,7	20,2	48,0	...	-	-	-	100	x	100	
в среднем на одно хозяйство, га	1,8	7,1	15,5	28,0	80,9	121,8	286,3	1018,2	...	-	-	-	192,9	x	148,9	
Ивнянский муниципальный район																
Число крестьянских (фермерских) хозяйств и индивидуальных предпринимателей, единиц	...	-	-	4	4	4	8	7	3	...	-	-	33	11	44	
в процентах от общего числа хозяйств	...	-	-	9,1	9,1	9,1	18,2	15,9	6,8	...	-	-	75,0	25,0	100	
в процентах от числа хозяйств, имеющих землю	...	-	-	12,1	12,1	12,1	24,2	21,2	9,1	...	-	-	100	x	x	
Общая площадь земли, га	...	-	-	157,8	247,3	667,0	2836,1	6238,1	6450,1	...	-	-	19875,4	x	19875,4	
в процентах от общей площади земли	...	-	-	0,8	1,2	3,4	14,3	31,4	32,5	...	-	-	100	x	100	
в среднем на одно хозяйство, га	...	-	-	39,5	61,8	166,8	354,5	891,2	2150,0	...	-	-	602,3	x	451,7	
Корочанский муниципальный район																
Число крестьянских (фермерских) хозяйств и индивидуальных предпринимателей, единиц	6	5	4	11	9	7	9	5	...	-	-	-	57	18	75	
в процентах от общего числа хозяйств	8,0	6,7	5,3	14,7	12,0	9,3	12,0	6,7	...	-	-	-	76,0	24,0	100	
в процентах от числа хозяйств, имеющих землю	10,5	8,8	7,0	19,3	15,8	12,3	15,8	8,8	...	-	-	-	100	x	x	
Общая площадь земли, га	13,5	41,6	54,0	395,4	580,5	919,5	2614,8	4327,0	...	-	-	-	11436,3	x	11436,3	
в процентах от общей площади земли	0,1	0,4	0,5	3,5	5,1	8,0	22,9	37,8	...	-	-	-	100	x	100	



ГРУППИРОВКИ ОБЪЕКТОВ ПЕРЕПИСИ ПО РАЗМЕРУ ЗЕМЕЛЬНОЙ ПЛОЩАДИ

Продолжение табл. 39

	Хозяйства, имевшие земельную площадь, га:													Хозяйства, не имевшие земельной площади	Итого
	до 4,1	4,1 - 10	10,1 - 20	20,1 - 50	50,1 - 100	100,1 - 200	200,1 - 500	500,1 - 1500	1500,1 - 3000	3000,1 - 4000	4000,1 - 6000	свыше 6000	всего		
в среднем на одно хозяйство, га	2,3	8,3	13,5	35,9	64,5	131,4	290,5	865,4	...	-	-	-	200,6	х	152,5
Красненский муниципальный район															
Число крестьянских (фермерских) хозяйств и индивидуальных предпринимателей, единиц	-	...	...	...	3	...	...	3	-	-	-	-	13	15	28
в процентах от общего числа хозяйств	-	...	...	...	10,7	...	...	10,7	-	-	-	-	46,4	53,6	100
в процентах от числа хозяйств, имеющих землю	-	...	...	...	23,1	...	...	23,1	-	-	-	-	100	х	х
Общая площадь земли, га	-	...	...	...	222,9	...	...	2408,0	-	-	-	-	3267,7	х	3267,7
в процентах от общей площади земли	-	...	...	...	6,8	...	...	73,7	-	-	-	-	100	х	100
в среднем на одно хозяйство, га	-	...	...	...	74,3	...	...	802,7	-	-	-	-	251,4	х	116,7
Красногвардейский муниципальный район															
Число крестьянских (фермерских) хозяйств и индивидуальных предпринимателей, единиц	3	...	...	5	6	10	4	6	-	-	-	-	38	24	62
в процентах от общего числа хозяйств	4,8	...	...	8,1	9,7	16,1	6,5	9,7	-	-	-	-	61,3	38,7	100
в процентах от числа хозяйств, имеющих землю	7,9	...	...	13,2	15,8	26,3	10,5	15,8	-	-	-	-	100	х	х
Общая площадь земли, га	3,8	...	...	176,5	448,4	1485,5	1069,5	4252,6	-	-	-	-	7481,3	х	7481,3
в процентах от общей площади земли	0,1	...	...	2,4	6,0	19,9	14,3	56,8	-	-	-	-	100	х	100
в среднем на одно хозяйство, га	1,3	...	...	35,3	74,7	148,6	267,4	708,8	-	-	-	-	196,9	х	120,7
Краснояржский муниципальный район															
Число крестьянских (фермерских) хозяйств и индивидуальных предпринимателей, единиц	8	...	5	5	6	4	4	...	-	-	-	-	35	10	45
в процентах от общего числа хозяйств	17,8	...	11,1	11,1	13,3	8,9	8,9	...	-	-	-	-	77,8	22,2	100
в процентах от числа хозяйств, имеющих землю	22,9	...	14,3	14,3	17,1	11,4	11,4	...	-	-	-	-	100	х	х
Общая площадь земли, га	2,5	...	90,1	170,8	400,2	615,2	1509,6	...	-	-	-	-	4006,4	х	4006,4



ГРУППИРОВКИ ОБЪЕКТОВ ПЕРЕПИСИ ПО РАЗМЕРУ ЗЕМЕЛЬНОЙ ПЛОЩАДИ

Продолжение табл. 39

	Хозяйства, имевшие земельную площадь, га:													Хозяйства, не имевшие земельной площади	Итого
	до 4,1	4,1 - 10	10,1 - 20	20,1 - 50	50,1 - 100	100,1 - 200	200,1 - 500	500,1 - 1500	1500,1 - 3000	3000,1 - 4000	4000,1 - 6000	свыше 6000	всего		
в процентах от общей площади земли	0,1	...	2,2	4,3	10,0	15,4	37,7	...	-	-	-	-	100	x	100
в среднем на одно хозяйство, га	0,3	...	18,0	34,2	66,7	153,8	377,4	...	-	-	-	-	114,5	x	89,0
Новооскольский муниципальный район															
Число крестьянских (фермерских) хозяйств и индивидуальных предпринимателей, единиц	8	3	...	7	...	6	3	5	...	-	-	-	37	11	48
в процентах от общего числа хозяйств	16,7	6,3	...	14,6	...	12,5	6,3	10,4	...	-	-	-	77,1	22,9	100
в процентах от числа хозяйств, имеющих землю	21,6	8,1	...	18,9	...	16,2	8,1	13,5	...	-	-	-	100	x	x
Общая площадь земли, га	9,0	15,0	...	267,8	...	839,0	1107,0	4849,5	...	-	-	-	11635,8	x	11635,8
в процентах от общей площади земли	0,1	0,1	...	2,3	...	7,2	9,5	41,7	...	-	-	-	100	x	100
в среднем на одно хозяйство, га	1,1	5,0	...	38,3	...	139,8	369,0	969,9	...	-	-	-	314,5	x	242,4
Прохоровский муниципальный район															
Число крестьянских (фермерских) хозяйств и индивидуальных предпринимателей, единиц	...	4	...	3	8	6	14	9	...	-	-	-	50	47	97
в процентах от общего числа хозяйств	...	4,1	...	3,1	8,2	6,2	14,4	9,3	...	-	-	-	51,5	48,5	100
в процентах от числа хозяйств, имеющих землю	...	8,0	...	6,0	16,0	12,0	28,0	18,0	...	-	-	-	100	x	x
Общая площадь земли, га	...	24,2	...	95,0	527,5	835,6	4239,3	6406,8	...	-	-	-	17453,5	x	17453,5
в процентах от общей площади земли	...	0,1	...	0,5	3,0	4,8	24,3	36,7	...	-	-	-	100	x	100
в среднем на одно хозяйство, га	...	6,1	...	31,7	65,9	139,3	302,8	711,9	...	-	-	-	349,1	x	179,9
Ракитянский муниципальный район															
Число крестьянских (фермерских) хозяйств и индивидуальных предпринимателей, единиц	8	4	4	4	8	7	3	-	-	-	-	-	38	21	59
в процентах от общего числа хозяйств	13,6	6,8	6,8	6,8	13,6	11,9	5,1	-	-	-	-	-	64,4	35,6	100



ГРУППИРОВКИ ОБЪЕКТОВ ПЕРЕПИСИ ПО РАЗМЕРУ ЗЕМЕЛЬНОЙ ПЛОЩАДИ

Продолжение табл. 39

	Хозяйства, имевшие земельную площадь, га:													Хозяйства, не имевшие земельной площади	Итого
	до 4,1	4,1 - 10	10,1 - 20	20,1 - 50	50,1 - 100	100,1 - 200	200,1 - 500	500,1 - 1500	1500,1 - 3000	3000,1 - 4000	4000,1 - 6000	свыше 6000	всего		
в процентах от числа хозяйств, имеющих землю	21,1	10,5	10,5	10,5	21,1	18,4	7,9	-	-	-	-	-	100	x	x
Общая площадь земли, га	6,6	25,3	60,2	173,5	538,9	898,0	788,8	-	-	-	-	-	2491,3	x	2491,3
в процентах от общей площади земли	0,3	1,0	2,4	7,0	21,6	36,0	31,7	-	-	-	-	-	100	x	100
в среднем на одно хозяйство, га	0,8	6,3	15,1	43,4	67,4	128,3	262,9	-	-	-	-	-	65,6	x	42,2
Ровенский муниципальный район															
Число крестьянских (фермерских) хозяйств и индивидуальных предпринимателей, единиц	5	3	-	15	19	21	25	18	...	...	-	-	109	59	168
в процентах от общего числа хозяйств	3,0	1,8	-	8,9	11,3	12,5	14,9	10,7	...	...	-	-	64,9	35,1	100
в процентах от числа хозяйств, имеющих землю	4,6	2,8	-	13,8	17,4	19,3	22,9	16,5	...	...	-	-	100	x	x
Общая площадь земли, га	6,3	23,4	-	566,8	1374,8	2898,1	8010,7	15188,1	...	...	-	-	34901,7	x	34901,7
в процентах от общей площади земли	0,0	0,1	-	1,6	3,9	8,3	23,0	43,5	...	...	-	-	100	x	100
в среднем на одно хозяйство, га	1,3	7,8	-	37,8	72,4	138,0	320,4	843,8	...	...	-	-	320,2	x	207,7
Чернянский муниципальный район															
Число крестьянских (фермерских) хозяйств и индивидуальных предпринимателей, единиц	5	...	...	7	13	26	11	5	-	...	-	-	71	13	84
в процентах от общего числа хозяйств	6,0	...	...	8,3	15,5	31,0	13,1	6,0	-	...	-	-	84,5	15,5	100
в процентах от числа хозяйств, имеющих землю	7,0	...	...	9,9	18,3	36,6	15,5	7,0	-	...	-	-	100	x	x
Общая площадь земли, га	2,1	...	...	247,9	904,1	3484,6	2977,8	3231,4	-	...	-	-	13930,2	x	13930,2
в процентах от общей площади земли	0,0	...	...	1,8	6,5	25,0	21,4	23,2	-	...	-	-	100	x	100
в среднем на одно хозяйство, га	0,4	...	...	35,4	69,5	134,0	270,7	646,3	-	...	-	-	196,2	x	165,8
Муниципальный район Шебекинский район и город Шебекино															
Число крестьянских (фермерских) хозяйств и индивидуальных предпринимателей, единиц	4	...	...	3	9	11	9	10	...	...	-	-	51	32	83



ГРУППИРОВКИ ОБЪЕКТОВ ПЕРЕПИСИ ПО РАЗМЕРУ ЗЕМЕЛЬНОЙ ПЛОЩАДИ

Продолжение табл. 39

	Хозяйства, имевшие земельную площадь, га:													Хозяйства, не имевшие земельной площади	Итого
	до 4,1	4,1 - 10	10,1 - 20	20,1 - 50	50,1 - 100	100,1 - 200	200,1 - 500	500,1 - 1500	1500,1 - 3000	3000,1 - 4000	4000,1 - 6000	свыше 6000	всего		
в процентах от общего числа хозяйств	4,8	...	...	3,6	10,8	13,3	10,8	12,0	...	...	-	-	61,4	38,6	100
в процентах от числа хозяйств, имеющих землю	7,8	...	...	5,9	17,6	21,6	17,6	19,6	...	...	-	-	100	x	x
Общая площадь земли, га	7,3	...	...	104,5	628,7	1530,6	2668,1	9416,8	...	...	-	-	19648,6	x	19648,6
в процентах от общей площади земли	0,0	...	...	0,5	3,2	7,8	13,6	47,9	...	...	-	-	100	x	100
в среднем на одно хозяйство, га	1,8	...	...	34,8	69,9	139,1	296,5	941,7	...	...	-	-	385,3	x	236,7
Яковлевский муниципальный район															
Число крестьянских (фермерских) хозяйств и индивидуальных предпринимателей, единиц	3	6	...	7	6	6	3	-	-	...	-	-	34	16	50
в процентах от общего числа хозяйств	6,0	12,0	...	14,0	12,0	12,0	6,0	-	-	...	-	-	68,0	32,0	100
в процентах от числа хозяйств, имеющих землю	8,8	17,6	...	20,6	17,6	17,6	8,8	-	-	...	-	-	100	x	x
Общая площадь земли, га	6,4	40,6	...	245,7	467,0	834,3	953,1	-	-	...	-	-	5648,5	x	5648,5
в процентах от общей площади земли	0,1	0,7	...	4,3	8,3	14,8	16,9	-	-	...	-	-	100	x	100
в среднем на одно хозяйство, га	2,1	6,8	...	35,1	77,8	139,1	317,7	-	-	...	-	-	166,1	x	113,0
Городские округа Белгородской области															
Число крестьянских (фермерских) хозяйств и индивидуальных предпринимателей, единиц	10	7	4	19	12	29	30	15	...	...	-	-	128	38	166
в процентах от общего числа хозяйств	6,0	4,2	2,4	11,4	7,2	17,5	18,1	9,0	...	...	-	-	77,1	22,9	100
в процентах от числа хозяйств, имеющих землю	7,8	5,5	3,1	14,8	9,4	22,7	23,4	11,7	...	...	-	-	100	x	x
Общая площадь земли, га	11,7	49,3	67,1	633,6	896,5	4317,1	9816,1	11465,8	...	...	-	-	32801,6	x	32801,6
в процентах от общей площади земли	0,0	0,2	0,2	1,9	2,7	13,2	29,9	35,0	...	...	-	-	100	x	100
в среднем на одно хозяйство, га	1,2	7,0	16,8	33,3	74,7	148,9	327,2	764,4	...	...	-	-	256,3	x	197,6



ГРУППИРОВКИ ОБЪЕКТОВ ПЕРЕПИСИ ПО РАЗМЕРУ ЗЕМЕЛЬНОЙ ПЛОЩАДИ

Продолжение табл. 39

	Хозяйства, имевшие земельную площадь, га:													Хозяйства, не имевшие земельной площади	Итого	
	до 4,1	4,1 - 10	10,1 - 20	20,1 - 50	50,1 - 100	100,1 - 200	200,1 - 500	500,1 - 1500	1500,1 - 3000	3000,1 - 4000	4000,1 - 6000	свыше 6000	всего			
город Белгород																
Число крестьянских (фермерских) хозяйств и индивидуальных предпринимателей, единиц	-	-	-	-	-	-	-	-	-	-	-	-	-	-	-	-
в процентах от общего числа хозяйств	-	-	-	-	-	-	-	-	-	-	-	-	-	-	-	-
в процентах от числа хозяйств, имеющих землю	-	-	-	-	-	-	-	-	-	-	-	-	-	-	-	-
Общая площадь земли, га	-	-	-	-	-	-	-	-	-	-	-	-	-	-	-	-
в процентах от общей площади земли	-	-	-	-	-	-	-	-	-	-	-	-	-	-	-	-
в среднем на одно хозяйство, га	-	-	-	-	-	-	-	-	-	-	-	-	-	-	-	-
Губкинский																
Число крестьянских (фермерских) хозяйств и индивидуальных предпринимателей, единиц	-	3	...	5	3	15	22	9	...	-	-	-	60	18	78	
в процентах от общего числа хозяйств	-	3,8	...	6,4	3,8	19,2	28,2	11,5	...	-	-	-	76,9	23,1	100	
в процентах от числа хозяйств, имеющих землю	-	5,0	...	8,3	5,0	25,0	36,7	15,0	...	-	-	-	100	x	x	
Общая площадь земли, га	-	24,4	...	199,4	237,6	2095,3	7498,2	6752,8	...	-	-	-	18438,2	x	18438,2	
в процентах от общей площади земли	-	0,1	...	1,1	1,3	11,4	40,7	36,6	...	-	-	-	100	x	100	
в среднем на одно хозяйство, га	-	8,1	...	39,9	79,2	139,7	340,8	750,3	...	-	-	-	307,3	x	236,4	
Старооскольский																
Число крестьянских (фермерских) хозяйств и индивидуальных предпринимателей, единиц	10	4	...	14	9	14	8	6	-	...	-	-	68	20	88	
в процентах от общего числа хозяйств	11,4	4,5	...	15,9	10,2	15,9	9,1	6,8	-	...	-	-	77,3	22,7	100	
в процентах от числа хозяйств, имеющих землю	14,7	5,9	...	20,6	13,2	20,6	11,8	8,8	-	...	-	-	100	x	x	
Общая площадь земли, га	11,7	24,9	...	434,2	658,9	2221,8	2317,9	4713,0	-	...	-	-	14363,4	x	14363,4	
в процентах от общей площади земли	0,1	0,2	...	3,0	4,6	15,5	16,1	32,8	-	...	-	-	100	x	100	
в среднем на одно хозяйство, га	1,2	6,2	...	31,0	73,2	158,7	289,7	785,5	-	...	-	-	211,2	x	163,2	





40. ГРУППИРОВКА ЛИЧНЫХ ПОДСОБНЫХ ХОЗЯЙСТВ ПО РАЗМЕРУ ЗЕМЕЛЬНОЙ ПЛОЩАДИ

(на 1 июля 2016 года)

	Хозяйства, имевшие земельную площадь, га:															Итого
	до 0,06	0,06 - 0,10	0,11 - 0,15	0,16 - 0,20	0,21 - 0,25	0,26 - 0,30	0,31 - 0,35	0,36 - 0,40	0,41 - 0,50	0,51 - 1,00	1,01 - 3,00	3,01 - 5,00	5,01- 10,00	10,01 - 20,00	свыше 20,00	
Белгородская область																
Число хозяйств, единиц	7626	33320	43545	26713	24791	21806	18374	19085	40492	32725	14124	198	250	114	70	283233
в процентах от общего числа хозяйств	2,7	11,8	15,4	9,4	8,8	7,7	6,5	6,7	14,3	11,6	5,0	0,1	0,1	0,0	0,0	100
Общая площадь земли, га	303,6	2638,6	5917,6	4834,9	5796,6	6138,8	6073,5	7315,4	18967,9	22748,4	17724,1	863,2	1702,1	1532,5	3121,7	105679,0
в процентах от общей площади земли	0,3	2,5	5,6	4,6	5,5	5,8	5,7	6,9	17,9	21,5	16,8	0,8	1,6	1,5	3,0	100
в среднем на одно хозяйство, га	0,04	0,08	0,14	0,18	0,23	0,28	0,33	0,38	0,47	0,70	1,25	4,36	6,81	13,44	44,60	0,37
Муниципальные районы Белгородской области																
Число хозяйств, единиц	7197	31334	40610	24211	21757	18881	15678	15108	34593	28441	13418	185	233	110	70	251826
в процентах от общего числа хозяйств	2,9	12,4	16,1	9,6	8,6	7,5	6,2	6,0	13,7	11,3	5,3	0,1	0,1	0,0	0,0	100
Общая площадь земли, га	286,0	2473,7	5510,1	4372,4	5077,2	5309,8	5171,0	5766,6	16212,6	19999,4	16866,8	809,0	1566,6	1484,0	3121,7	94026,9
в процентах от общей площади земли	0,3	2,6	5,9	4,7	5,4	5,6	5,5	6,1	17,2	21,3	17,9	0,9	1,7	1,6	3,3	100
в среднем на одно хозяйство, га	0,04	0,08	0,14	0,18	0,23	0,28	0,33	0,38	0,47	0,70	1,26	4,37	6,72	13,49	44,60	0,37
Муниципальный район Алексеевский район и город Алексеевка																
Число хозяйств, единиц	950	4247	2968	1084	1041	1206	1385	1575	2742	1428	98	-	10	11	20	18765
в процентах от общего числа хозяйств	5,1	22,6	15,8	5,8	5,5	6,4	7,4	8,4	14,6	7,6	0,5	-	0,1	0,1	0,1	100
Общая площадь земли, га	38,2	314,9	399,9	198,0	240,0	340,8	456,1	601,9	1242,6	887,9	119,0	-	82,0	174,8	822,6	5919,0
в процентах от общей площади земли	0,6	5,3	6,8	3,3	4,1	5,8	7,7	10,2	21,0	15,0	2,0	-	1,4	3,0	13,9	100
в среднем на одно хозяйство, га	0,04	0,07	0,13	0,18	0,23	0,28	0,33	0,38	0,45	0,62	1,21	-	8,20	15,89	41,13	0,32
Белгородский муниципальный район																
Число хозяйств, единиц	553	2931	4848	2814	2166	1602	1178	753	1037	491	7	-	-	-	...	18381
в процентах от общего числа хозяйств	3,0	15,9	26,4	15,3	11,8	8,7	6,4	4,1	5,6	2,7	0,0	-	-	-	...	100
Общая площадь земли, га	20,5	243,3	641,8	501,1	496,2	447,5	385,8	284,5	470,7	292,8	8,9	-	-	-	...	3841,4
в процентах от общей площади земли	0,5	6,3	16,7	13,0	12,9	11,7	10,0	7,4	12,3	7,6	0,2	-	-	-	...	100
в среднем на одно хозяйство, га	0,04	0,08	0,13	0,18	0,23	0,28	0,33	0,38	0,45	0,60	1,27	-	-	-	...	0,21
Борисовский муниципальный район																
Число хозяйств, единиц	292	1081	2924	1404	1172	750	574	324	552	624	49	-	...	-	-	9748
в процентах от общего числа хозяйств	3,0	11,1	30,0	14,4	12,0	7,7	5,9	3,3	5,7	6,4	0,5	-	...	-	-	100
Общая площадь земли, га	11,3	88,3	405,9	252,2	271,0	210,0	188,4	122,7	253,6	425,1	64,2	-	...	-	-	2306,0
в процентах от общей площади земли	0,5	3,8	17,6	10,9	11,8	9,1	8,2	5,3	11,0	18,4	2,8	-	...	-	-	100
в среднем на одно хозяйство, га	0,04	0,08	0,14	0,18	0,23	0,28	0,33	0,38	0,46	0,68	1,31	-	...	-	-	0,24

ГРУППИРОВКИ ОБЪЕКТОВ ПЕРЕПИСИ ПО РАЗМЕРУ ЗЕМЕЛЬНОЙ ПЛОЩАДИ

Продолжение табл. 40

	Хозяйства, имевшие земельную площадь, га:															Итого
	до 0,06	0,06 - 0,10	0,11 - 0,15	0,16 - 0,20	0,21 - 0,25	0,26 - 0,30	0,31 - 0,35	0,36 - 0,40	0,41 - 0,50	0,51 - 1,00	1,01 - 3,00	3,01 - 5,00	5,01- 10,00	10,01 - 20,00	свыше 20,00	
Муниципальный район Город Валуйки и Валуйский район																
Число хозяйств, единиц	518	4136	3906	2665	2310	2081	1385	1139	2113	911	115	-	3	3	4	21289
в процентах от общего числа хозяйств	2,4	19,4	18,3	12,5	10,9	9,8	6,5	5,4	9,9	4,3	0,5	-	0,0	0,0	0,0	100
Общая площадь земли, га	23,9	301,5	522,5	471,5	539,5	578,9	456,1	433,4	981,2	575,1	142,4	-	22,2	37,8	304,2	5390,2
в процентах от общей площади земли	0,4	5,6	9,7	8,7	10,0	10,7	8,5	8,0	18,2	10,7	2,6	-	0,4	0,7	5,6	100
в среднем на одно хозяйство, га	0,05	0,07	0,13	0,18	0,23	0,28	0,33	0,38	0,46	0,63	1,24	-	7,39	12,61	76,05	0,25
Вейделевский муниципальный район																
Число хозяйств, единиц	332	995	853	828	827	851	740	816	1207	673	99	-	...	-	-	8222
в процентах от общего числа хозяйств	4,0	12,1	10,4	10,1	10,1	10,4	9,0	9,9	14,7	8,2	1,2	-	...	-	-	100
Общая площадь земли, га	13,2	80,5	112,2	150,1	190,9	238,4	243,3	310,3	552,8	444,7	126,7	-	...	-	-	2471,7
в процентах от общей площади земли	0,5	3,3	4,5	6,1	7,7	9,6	9,8	12,6	22,4	18,0	5,1	-	...	-	-	100
в среднем на одно хозяйство, га	0,04	0,08	0,13	0,18	0,23	0,28	0,33	0,38	0,46	0,66	1,28	-	...	-	-	0,30
Волоконовский муниципальный район																
Число хозяйств, единиц	391	1832	2309	1007	623	605	534	477	937	2544	1479	-	-	...	-	12739
в процентах от общего числа хозяйств	3,1	14,4	18,1	7,9	4,9	4,7	4,2	3,7	7,4	20,0	11,6	-	-	...	-	100
Общая площадь земли, га	16,7	153,1	309,6	182,2	146,0	169,8	176,7	181,5	431,9	1858,0	1851,7	-	-	...	-	5489,2
в процентах от общей площади земли	0,3	2,8	5,6	3,3	2,7	3,1	3,2	3,3	7,9	33,8	33,7	-	-	...	-	100
в среднем на одно хозяйство, га	0,04	0,08	0,13	0,18	0,23	0,28	0,33	0,38	0,46	0,73	1,25	-	-	...	-	0,43
Грайворонский муниципальный район																
Число хозяйств, единиц	292	857	2002	1314	1225	980	750	785	2450	813	44	3	...	...	-	11517
в процентах от общего числа хозяйств	2,5	7,4	17,4	11,4	10,6	8,5	6,5	6,8	21,3	7,1	0,4	0,0	...	...	-	100
Общая площадь земли, га	11,6	72,3	277,2	237,4	286,1	275,2	248,2	298,7	1170,2	501,8	53,3	11,9	...	...	-	3472,6
в процентах от общей площади земли	0,3	2,1	8,0	6,8	8,2	7,9	7,1	8,6	33,7	14,4	1,5	0,3	...	...	-	100
в среднем на одно хозяйство, га	0,04	0,08	0,14	0,18	0,23	0,28	0,33	0,38	0,48	0,62	1,21	3,96	...	...	-	0,30
Ивнянский муниципальный район																
Число хозяйств, единиц	149	894	966	730	609	616	632	650	1699	1906	26	-	-	-	-	8877
в процентах от общего числа хозяйств	1,7	10,1	10,9	8,2	6,9	6,9	7,1	7,3	19,1	21,5	0,3	-	-	-	-	100
Общая площадь земли, га	6,2	67,7	127,6	129,9	140,0	172,0	206,4	245,2	792,2	1160,5	32,3	-	-	-	-	3079,9
в процентах от общей площади земли	0,2	2,2	4,1	4,2	4,5	5,6	6,7	8,0	25,7	37,7	1,0	-	-	-	-	100
в среднем на одно хозяйство, га	0,04	0,08	0,13	0,18	0,23	0,28	0,33	0,38	0,47	0,61	1,24	-	-	-	-	0,35
Корочанский муниципальный район																
Число хозяйств, единиц	265	1391	1603	1529	1435	1211	1004	1081	4233	2945	399	12	18	11	...	17139
в процентах от общего числа хозяйств	1,5	8,1	9,4	8,9	8,4	7,1	5,9	6,3	24,7	17,2	2,3	0,1	0,1	0,1	...	100
Общая площадь земли, га	11,0	113,7	221,2	278,1	338,3	342,6	333,2	417,1	2034,5	1917,8	507,5	49,4	123,6	136,1	...	6890,6



ГРУППИРОВКИ ОБЪЕКТОВ ПЕРЕПИСИ ПО РАЗМЕРУ ЗЕМЕЛЬНОЙ ПЛОЩАДИ

Продолжение табл. 40

	Хозяйства, имевшие земельную площадь, га:															Итого
	до 0,06	0,06 - 0,10	0,11 - 0,15	0,16 - 0,20	0,21 - 0,25	0,26 - 0,30	0,31 - 0,35	0,36 - 0,40	0,41 - 0,50	0,51 - 1,00	1,01 - 3,00	3,01 - 5,00	5,01- 10,00	10,01 - 20,00	свыше 20,00	
в процентах от общей площади земли	0,2	1,7	3,2	4,0	4,9	5,0	4,8	6,1	29,5	27,8	7,4	0,7	1,8	2,0	...	100
в среднем на одно хозяйство, га	0,04	0,08	0,14	0,18	0,24	0,28	0,33	0,39	0,48	0,65	1,27	4,12	6,87	12,37	...	0,40
Красненский муниципальный район																
Число хозяйств, единиц	50	105	194	242	308	358	396	468	1149	1543	2135	-	-	-	-	6948
в процентах от общего числа хозяйств	0,7	1,5	2,8	3,5	4,4	5,2	5,7	6,7	16,5	22,2	30,7	-	-	-	-	100
Общая площадь земли, га	1,9	8,9	26,7	43,8	71,5	100,3	130,9	179,3	525,3	1047,1	2666,9	-	-	-	-	4802,3
в процентах от общей площади земли	0,0	0,2	0,6	0,9	1,5	2,1	2,7	3,7	10,9	21,8	55,5	-	-	-	-	100
в среднем на одно хозяйство, га	0,04	0,08	0,14	0,18	0,23	0,28	0,33	0,38	0,46	0,68	1,25	-	-	-	-	0,69
Красногвардейский муниципальный район																
Число хозяйств, единиц	535	764	853	495	500	272	252	402	658	3632	8036	150	177	57	25	16808
в процентах от общего числа хозяйств	3,2	4,5	5,1	2,9	3,0	1,6	1,5	2,4	3,9	21,6	47,8	0,9	1,1	0,3	0,1	100
Общая площадь земли, га	17,9	62,8	121,6	90,3	116,1	76,1	82,4	155,2	301,8	3374,4	10017,6	668,0	1167,9	732,5	1152,2	18136,9
в процентах от общей площади земли	0,1	0,3	0,7	0,5	0,6	0,4	0,5	0,9	1,7	18,6	55,2	3,7	6,4	4,0	6,4	100
в среднем на одно хозяйство, га	0,03	0,08	0,14	0,18	0,23	0,28	0,33	0,39	0,46	0,93	1,25	4,45	6,60	12,85	46,09	1,08
Краснояржужский муниципальный район																
Число хозяйств, единиц	107	638	1561	455	428	398	369	403	745	209	68	-	...	...	-	5384
в процентах от общего числа хозяйств	2,0	11,8	29,0	8,5	7,9	7,4	6,9	7,5	13,8	3,9	1,3	-	...	...	-	100
Общая площадь земли, га	4,0	53,0	218,7	81,1	98,1	112,1	121,4	153,4	348,9	141,1	82,0	-	...	...	-	1448,5
в процентах от общей площади земли	0,3	3,7	15,1	5,6	6,8	7,7	8,4	10,6	24,1	9,7	5,7	-	...	...	-	100
в среднем на одно хозяйство, га	0,04	0,08	0,14	0,18	0,23	0,28	0,33	0,38	0,47	0,68	1,21	-	...	...	-	0,27
Новооскольский муниципальный район																
Число хозяйств, единиц	398	1788	1741	1019	1534	1211	1131	927	2263	1156	60	...	4	3	...	13238
в процентах от общего числа хозяйств	3,0	13,5	13,2	7,7	11,6	9,1	8,5	7,0	17,1	8,7	0,5	...	0,0	0,0	...	100
Общая площадь земли, га	16,7	137,3	224,7	181,5	363,1	340,1	374,0	352,0	1069,1	892,0	91,4	...	33,2	54,7	...	4172,7
в процентах от общей площади земли	0,4	3,3	5,4	4,3	8,7	8,2	9,0	8,4	25,6	21,4	2,2	...	0,8	1,3	...	100
в среднем на одно хозяйство, га	0,04	0,08	0,13	0,18	0,24	0,28	0,33	0,38	0,47	0,77	1,52	...	8,30	18,24	...	0,32
Прохоровский муниципальный район																
Число хозяйств, единиц	576	1215	1922	386	435	416	359	388	3033	3981	363	3	...	...	3	13083
в процентах от общего числа хозяйств	4,4	9,3	14,7	3,0	3,3	3,2	2,7	3,0	23,2	30,4	2,8	0,0	...	...	0,0	100
Общая площадь земли, га	20,0	96,7	254,0	70,6	104,1	120,3	120,0	149,5	1473,1	2939,3	517,5	12,3	...	...	74,5	5994,2
в процентах от общей площади земли	0,3	1,6	4,2	1,2	1,7	2,0	2,0	2,5	24,6	49,0	8,6	0,2	...	...	1,2	100
в среднем на одно хозяйство, га	0,03	0,08	0,13	0,18	0,24	0,29	0,33	0,39	0,49	0,74	1,43	4,10	...	...	24,82	0,46



ГРУППИРОВКИ ОБЪЕКТОВ ПЕРЕПИСИ ПО РАЗМЕРУ ЗЕМЕЛЬНОЙ ПЛОЩАДИ

Продолжение табл. 40

	Хозяйства, имевшие земельную площадь, га:															Итого
	до 0,06	0,06 - 0,10	0,11 - 0,15	0,16 - 0,20	0,21 - 0,25	0,26 - 0,30	0,31 - 0,35	0,36 - 0,40	0,41 - 0,50	0,51 - 1,00	1,01 - 3,00	3,01 - 5,00	5,01 - 10,00	10,01 - 20,00	свыше 20,00	
Ракитянский муниципальный район																
Число хозяйств, единиц	306	1146	2154	1900	1532	734	573	525	920	473	76	...	...	-	-	10342
в процентах от общего числа хозяйств	3,0	11,1	20,8	18,4	14,8	7,1	5,5	5,1	8,9	4,6	0,7	...	...	-	-	100
Общая площадь земли, га	12,9	92,3	295,1	359,7	366,6	206,6	189,1	200,2	424,0	308,7	105,5	...	...	-	-	2576,0
в процентах от общей площади земли	0,5	3,6	11,5	14,0	14,2	8,0	7,3	7,8	16,5	12,0	4,1	...	...	-	-	100
в среднем на одно хозяйство, га	0,04	0,08	0,14	0,19	0,24	0,28	0,33	0,38	0,46	0,65	1,39	...	...	-	-	0,25
Ровенский муниципальный район																
Число хозяйств, единиц	107	412	1078	565	718	763	716	944	2030	611	63	10	...	4	...	8025
в процентах от общего числа хозяйств	1,3	5,1	13,4	7,0	8,9	9,5	8,9	11,8	25,3	7,6	0,8	0,1	...	0,0	...	100
Общая площадь земли, га	3,5	32,8	152,2	102,9	166,0	214,5	237,1	362,9	960,5	390,3	93,1	37,3	...	54,3	...	2939,9
в процентах от общей площади земли	0,1	1,1	5,2	3,5	5,6	7,3	8,1	12,3	32,7	13,3	3,2	1,3	...	1,8	...	100
в среднем на одно хозяйство, га	0,03	0,08	0,14	0,18	0,23	0,28	0,33	0,38	0,47	0,64	1,48	3,73	...	13,56	...	0,37
Чернянский муниципальный район																
Число хозяйств, единиц	220	1340	997	788	748	1140	816	817	1818	1416	250	-	7	8	...	10366
в процентах от общего числа хозяйств	2,1	12,9	9,6	7,6	7,2	11,0	7,9	7,9	17,5	13,7	2,4	-	0,1	0,1	...	100
Общая площадь земли, га	9,1	107,0	132,8	143,4	175,2	328,8	270,4	314,1	849,2	946,9	321,5	-	42,6	97,8	...	3761,2
в процентах от общей площади земли	0,2	2,8	3,5	3,8	4,7	8,7	7,2	8,4	22,6	25,2	8,5	-	1,1	2,6	...	100
в среднем на одно хозяйство, га	0,04	0,08	0,13	0,18	0,23	0,29	0,33	0,38	0,47	0,67	1,29	-	6,09	12,22	...	0,36
Муниципальный район Шебекинский район и город Шебекино																
Число хозяйств, единиц	709	4115	4479	2704	2086	2144	1791	1591	3366	2113	11	-	...	-	-	25110
в процентах от общего числа хозяйств	2,8	16,4	17,8	10,8	8,3	8,5	7,1	6,3	13,4	8,4	0,0	-	...	-	-	100
Общая площадь земли, га	31,6	323,1	613,3	486,4	485,5	601,9	590,6	604,3	1567,7	1287,3	14,5	-	...	-	-	6611,4
в процентах от общей площади земли	0,5	4,9	9,3	7,4	7,3	9,1	8,9	9,1	23,7	19,5	0,2	-	...	-	-	100
в среднем на одно хозяйство, га	0,04	0,08	0,14	0,18	0,23	0,28	0,33	0,38	0,47	0,61	1,32	-	...	-	-	0,26
Яковлевский муниципальный район																
Число хозяйств, единиц	447	1447	3252	2282	2060	1543	1093	1043	1641	972	40	3	4	7	11	15845
в процентах от общего числа хозяйств	2,8	9,1	20,5	14,4	13,0	9,7	6,9	6,6	10,4	6,1	0,3	0,0	0,0	0,0	0,1	100
Общая площадь земли, га	15,8	124,6	453,3	412,2	483,0	433,8	360,8	400,3	763,1	608,6	50,7	12,0	25,8	99,4	479,7	4723,2
в процентах от общей площади земли	0,3	2,6	9,6	8,7	10,2	9,2	7,6	8,5	16,2	12,9	1,1	0,3	0,5	2,1	10,2	100
в среднем на одно хозяйство, га	0,04	0,09	0,14	0,18	0,23	0,28	0,33	0,38	0,47	0,63	1,27	4,01	6,44	14,20	43,61	0,30
Городские округа Белгородской области																
Число хозяйств, единиц	429	1986	2935	2502	3034	2925	2696	3977	5899	4284	706	13	17	4	-	31407
в процентах от общего числа хозяйств	1,4	6,3	9,3	8,0	9,7	9,3	8,6	12,7	18,8	13,6	2,2	0,0	0,1	0,0	-	100
Общая площадь земли, га	17,6	165,0	407,5	462,5	719,4	829,0	902,5	1548,8	2755,3	2749,0	857,2	54,2	135,5	48,6	-	11652,1



ГРУППИРОВКИ ОБЪЕКТОВ ПЕРЕПИСИ ПО РАЗМЕРУ ЗЕМЕЛЬНОЙ ПЛОЩАДИ

Продолжение табл. 40

	Хозяйства, имевшие земельную площадь, га:															Итого
	до 0,06	0,06 - 0,10	0,11 - 0,15	0,16 - 0,20	0,21 - 0,25	0,26 - 0,30	0,31 - 0,35	0,36 - 0,40	0,41 - 0,50	0,51 - 1,00	1,01 - 3,00	3,01 - 5,00	5,01- 10,00	10,01 - 20,00	свыше 20,00	
в процентах от общей площади земли	0,2	1,4	3,5	4,0	6,2	7,1	7,7	13,3	23,6	23,6	7,4	0,5	1,2	0,4	-	100
в среднем на одно хозяйство, га	0,04	0,08	0,14	0,18	0,24	0,28	0,33	0,39	0,47	0,64	1,21	4,17	7,97	12,14	-	0,37
город Белгород																
Число хозяйств, единиц	61	107	128	26	...	...	...	-	-	-	-	-	-	-	-	339
в процентах от общего числа хозяйств	18,0	31,6	37,8	7,7	...	...	...	-	-	-	-	-	-	-	-	100
Общая площадь земли, га	2,3	9,2	18,6	4,8	...	...	...	-	-	-	-	-	-	-	-	39,3
в процентах от общей площади земли	5,9	23,4	47,4	12,3	...	...	...	-	-	-	-	-	-	-	-	100
в среднем на одно хозяйство, га	0,04	0,09	0,15	0,19	...	...	...	-	-	-	-	-	-	-	-	0,12
Губкинский																
Число хозяйств, единиц	140	1049	905	891	1338	1340	1040	988	2325	3189	595	-	...	-	-	13801
в процентах от общего числа хозяйств	1,0	7,6	6,6	6,5	9,7	9,7	7,5	7,2	16,8	23,1	4,3	-	...	-	-	100
Общая площадь земли, га	6,6	83,7	122,3	163,6	317,0	376,7	342,6	375,5	1085,0	2026,1	721,6	-	...	-	-	5625,6
в процентах от общей площади земли	0,1	1,5	2,2	2,9	5,6	6,7	6,1	6,7	19,3	36,0	12,8	-	...	-	-	100
в среднем на одно хозяйство, га	0,05	0,08	0,14	0,18	0,24	0,28	0,33	0,38	0,47	0,64	1,21	-	...	-	-	0,41
Старооскольский																
Число хозяйств, единиц	228	830	1902	1585	1686	1579	1655	2989	3574	1095	111	13	16	4	-	17267
в процентах от общего числа хозяйств	1,3	4,8	11,0	9,2	9,8	9,1	9,6	17,3	20,7	6,3	0,6	0,1	0,1	0,0	-	100
Общая площадь земли, га	8,7	72,1	266,6	294,0	400,0	450,6	559,6	1173,3	1670,4	722,9	135,6	54,2	130,5	48,6	-	5987,1
в процентах от общей площади земли	0,1	1,2	4,5	4,9	6,7	7,5	9,3	19,6	27,9	12,1	2,3	0,9	2,2	0,8	-	100
в среднем на одно хозяйство, га	0,04	0,09	0,14	0,19	0,24	0,29	0,34	0,39	0,47	0,66	1,22	4,17	8,15	12,14	-	0,35



41. ГРУППИРОВКА НЕКОММЕРЧЕСКИХ ОБЪЕДИНЕНИЙ ГРАЖДАН ПО РАЗМЕРУ ЗЕМЕЛЬНОЙ ПЛОЩАДИ

(на 1 июля 2016 года)

	Объединения, имевшие земельную площадь, га:								Итого
	до 1,1	1,1 - 5,0	5,1 - 10,0	10,1 - 20,0	20,1 - 50,0	50,1 - 100,0	100,1 - 200,0	свыше 200	
Белгородская область									
Число объединений, единиц	15	246	161	121	116	31	12	1	703
в процентах от общего числа объединений	2,1	35,0	22,9	17,2	16,5	4,4	1,7	0,1	100
Общая площадь земли, га	12,3	701,4	1195,7	1725,2	3543,7	2091,5	1536,7	280,0	11086,4
в процентах от общей площади земли	0,1	6,3	10,8	15,6	32,0	18,9	13,9	2,5	100
Муниципальные районы Белгородской области									
Число объединений, единиц	14	220	129	99	86	16	4	-	568
в процентах от общего числа объединений	2,5	38,7	22,7	17,4	15,1	2,8	0,7	-	100
Общая площадь земли, га	11,3	613,4	962,4	1397,7	2548,1	1067,8	415,0	-	7015,8
в процентах от общей площади земли	0,2	8,7	13,7	19,9	36,3	15,2	5,9	-	100
Муниципальный район Алексеевский район и город Алексеевка									
Число объединений, единиц	-	8	16	15	5	-	-	-	44
в процентах от общего числа объединений	-	18,2	36,4	34,1	11,4	-	-	-	100
Общая площадь земли, га	-	27,6	119,6	196,1	130,8	-	-	-	474,1
в процентах от общей площади земли	-	5,8	25,2	41,4	27,6	-	-	-	100
Белгородский муниципальный район									
Число объединений, единиц	8	112	61	32	25	5	...	-	244
в процентах от общего числа объединений	3,3	45,9	25,0	13,1	10,2	2,0	...	-	100
Общая площадь земли, га	6,3	309,2	448,0	423,3	724,0	342,6	...	-	2358,3
в процентах от общей площади земли	0,3	13,1	19,0	17,9	30,7	14,5	...	-	100
Борисовский муниципальный район									
Число объединений, единиц	-	-	-	...	-	-	-	-	...
в процентах от общего числа объединений	-	-	-	...	-	-	-	-	...
Общая площадь земли, га	-	-	-	...	-	-	-	-	...
в процентах от общей площади земли	-	-	-	...	-	-	-	-	...
Муниципальный район Город Валуйки и Валуйский район									
Число объединений, единиц	-	-	...	-	-	-	-	-	...
в процентах от общего числа объединений	-	-	...	-	-	-	-	-	...
Общая площадь земли, га	-	-	...	-	-	-	-	-	...
в процентах от общей площади земли	-	-	...	-	-	-	-	-	...
Вейделевский муниципальный район									
Число объединений, единиц	...	3	-	-	3	-	-	-	7
в процентах от общего числа объединений	...	42,9	-	-	42,9	-	-	-	100
Общая площадь земли, га	...	9,9	-	-	71,6	-	-	-	82,5
в процентах от общей площади земли	...	12,0	-	-	86,9	-	-	-	100
Волоконовский муниципальный район									
Число объединений, единиц	-	-	-	-	-	-	-	-	-



ГРУППИРОВКИ ОБЪЕКТОВ ПЕРЕПИСИ ПО РАЗМЕРУ ЗЕМЕЛЬНОЙ ПЛОЩАДИ

Продолжение табл. 41

	Объединения, имевшие земельную площадь, га:								Итого
	до 1,1	1,1 - 5,0	5,1 - 10,0	10,1 - 20,0	20,1 - 50,0	50,1 - 100,0	100,1 - 200,0	свыше 200	
в процентах от общего числа объединений	-	-	-	-	-	-	-	-	-
Общая площадь земли, га	-	-	-	-	-	-	-	-	-
в процентах от общей площади земли	-	-	-	-	-	-	-	-	-
Грайворонский муниципальный район									
Число объединений, единиц	-	-	-	-	-	-	-	-	-
в процентах от общего числа объединений	-	-	-	-	-	-	-	-	-
Общая площадь земли, га	-	-	-	-	-	-	-	-	-
в процентах от общей площади земли	-	-	-	-	-	-	-	-	-
Ивнянский муниципальный район									
Число объединений, единиц	-	-	-	-	-	-	-	-	-
в процентах от общего числа объединений	-	-	-	-	-	-	-	-	-
Общая площадь земли, га	-	-	-	-	-	-	-	-	-
в процентах от общей площади земли	-	-	-	-	-	-	-	-	-
Корочанский муниципальный район									
Число объединений, единиц	-	8	7	9	12	...	-	-	38
в процентах от общего числа объединений	-	21,1	18,4	23,7	31,6	...	-	-	100
Общая площадь земли, га	-	29,6	55,6	130,3	395,6	...	-	-	751,8
в процентах от общей площади земли	-	3,9	7,4	17,3	52,6	...	-	-	100
Красненский муниципальный район									
Число объединений, единиц	-	-	-	-	-	-	-	-	-
в процентах от общего числа объединений	-	-	-	-	-	-	-	-	-
Общая площадь земли, га	-	-	-	-	-	-	-	-	-
в процентах от общей площади земли	-	-	-	-	-	-	-	-	-
Красногвардейский муниципальный район									
Число объединений, единиц	-	-	-	-	-	-	-	-	-
в процентах от общего числа объединений	-	-	-	-	-	-	-	-	-
Общая площадь земли, га	-	-	-	-	-	-	-	-	-
в процентах от общей площади земли	-	-	-	-	-	-	-	-	-
Краснояржужский муниципальный район									
Число объединений, единиц	-	-	-	...	...	-	-	-	...
в процентах от общего числа объединений	-	-	-	...	...	-	-	-	...
Общая площадь земли, га	-	-	-	...	...	-	-	-	...
в процентах от общей площади земли	-	-	-	...	...	-	-	-	...
Новооскольский муниципальный район									
Число объединений, единиц	-	-	-	...	5	-	-	-	6
в процентах от общего числа объединений	-	-	-	...	83,3	-	-	-	100
Общая площадь земли, га	-	-	-	...	168,0	-	-	-	180,5
в процентах от общей площади земли	-	-	-	...	93,1	-	-	-	100



ГРУППИРОВКИ ОБЪЕКТОВ ПЕРЕПИСИ ПО РАЗМЕРУ ЗЕМЕЛЬНОЙ ПЛОЩАДИ

Продолжение табл. 41

	Объединения, имевшие земельную площадь, га:								Итого
	до 1,1	1,1 - 5,0	5,1 - 10,0	10,1 - 20,0	20,1 - 50,0	50,1 - 100,0	100,1 - 200,0	свыше 200	
Прохоровский муниципальный район									
Число объединений, единиц	-	...	...	...	5	...	-	-	10
в процентах от общего числа объединений	-	...	...	...	50,0	...	-	-	100
Общая площадь земли, га	-	...	...	...	144,8	...	-	-	304,9
в процентах от общей площади земли	-	...	...	...	47,5	...	-	-	100
Ракитянский муниципальный район									
Число объединений, единиц	-	-	4	...	-	-	-	-	5
в процентах от общего числа объединений	-	-	80,0	...	-	-	-	-	100
Общая площадь земли, га	-	-	31,8	...	-	-	-	-	43,7
в процентах от общей площади земли	-	-	72,8	...	-	-	-	-	100
Ровеньский муниципальный район									
Число объединений, единиц	-	-	-	-	-	-	-	-	-
в процентах от общего числа объединений	-	-	-	-	-	-	-	-	-
Общая площадь земли, га	-	-	-	-	-	-	-	-	-
в процентах от общей площади земли	-	-	-	-	-	-	-	-	-
Чернянский муниципальный район									
Число объединений, единиц	-	-	...	3	-	-	-	-	5
в процентах от общего числа объединений	-	-	...	60,0	-	-	-	-	100
Общая площадь земли, га	-	-	...	51,0	-	-	-	-	66,0
в процентах от общей площади земли	-	-	...	77,3	-	-	-	-	100
Муниципальный район Шебекинский район и город Шебекино									
Число объединений, единиц	...	33	18	11	11	-	...	-	75
в процентах от общего числа объединений	...	44,0	24,0	14,7	14,7	-	...	-	100
Общая площадь земли, га	...	88,7	137,9	167,8	350,6	-	...	-	852,5
в процентах от общей площади земли	...	10,4	16,2	19,7	41,1	-	...	-	100
Яковлевский муниципальный район									
Число объединений, единиц	4	55	19	24	19	7	...	-	130
в процентах от общего числа объединений	3,1	42,3	14,6	18,5	14,6	5,4	...	-	100
Общая площадь земли, га	3,4	145,1	141,3	356,6	538,7	452,5	...	-	1840,6
в процентах от общей площади земли	0,2	7,9	7,7	19,4	29,3	24,6	...	-	100
Городские округа Белгородской области									
Число объединений, единиц	...	26	32	22	30	15	8	1	135
в процентах от общего числа объединений	...	19,3	23,7	16,3	22,2	11,1	5,9	0,7	100
Общая площадь земли, га	...	88,0	233,3	327,5	995,6	1023,7	1121,7	280,0	4070,7
в процентах от общей площади земли	...	2,2	5,7	8,0	24,5	25,1	27,6	6,9	100
город Белгород									
Число объединений, единиц	...	17	12	5	...	...	-	-	38
в процентах от общего числа объединений	...	44,7	31,6	13,2	...	...	-	-	100





ГРУППИРОВКИ ОБЪЕКТОВ ПЕРЕПИСИ ПО РАЗМЕРУ ЗЕМЕЛЬНОЙ ПЛОЩАДИ

Продолжение табл. 41

	Объединения, имевшие земельную площадь, га:								Итого
	до 1,1	1,1 - 5,0	5,1 - 10,0	10,1 - 20,0	20,1 - 50,0	50,1 - 100,0	100,1 - 200,0	свыше 200	
Общая площадь земли, га	...	55,1	83,0	71,1	...	...	-	-	320,8
в процентах от общей площади земли	...	17,2	25,9	22,2	...	...	-	-	100
Губкинский									
Число объединений, единиц	-	...	3	...	3	4	6	1	20
в процентах от общего числа объединений	-	...	15,0	...	15,0	20,0	30,0	5,0	100
Общая площадь земли, га	-	...	24,6	...	102,6	272,1	872,0	280,0	1577,8
в процентах от общей площади земли	-	...	1,6	...	6,5	17,2	55,3	17,7	100
Старооскольский									
Число объединений, единиц	-	8	17	15	25	10	...	-	77
в процентах от общего числа объединений	-	10,4	22,1	19,5	32,5	13,0	...	-	100
Общая площадь земли, га	-	31,0	125,6	231,7	839,8	694,3	...	-	2172,1
в процентах от общей площади земли	-	1,4	5,8	10,7	38,7	32,0	...	-	100

42. ГРУППИРОВКА САДОВОДЧЕСКИХ НЕКОММЕРЧЕСКИХ ОБЪЕДИНЕНИЙ ГРАЖДАН ПО РАЗМЕРУ ЗЕМЕЛЬНОЙ ПЛОЩАДИ

(на 1 июля 2016 года)

	Объединения, имевшие земельную площадь, га:								Итого
	до 1,1	1,1 - 5	5,1 - 10	10,1 - 20	20,1 - 50	50,1 - 100	100,1 - 200	свыше 200	
Белгородская область									
Число объединений, единиц	14	245	161	119	114	29	11	1	694
в процентах от общего числа объединений	2,0	35,3	23,2	17,1	16,4	4,2	1,6	0,1	100
Общая площадь земли, га	11,4	698,6	1195,7	1693,2	3455,0	1967,5	1431,2	280,0	10732,5
в процентах от общей площади земли	0,1	6,5	11,1	15,8	32,2	18,3	13,3	2,6	100
Муниципальные районы Белгородской области									
Число объединений, единиц	13	219	129	97	85	15	4	-	562
в процентах от общего числа объединений	2,3	39,0	23,0	17,3	15,1	2,7	0,7	-	100
Общая площадь земли, га	10,4	610,6	962,4	1365,7	2505,1	1010,8	415,0	-	6880,0
в процентах от общей площади земли	0,2	8,9	14,0	19,9	36,4	14,7	6,0	-	100
Муниципальный район Алексеевский район и город Алексеевка									
Число объединений, единиц	-	8	16	15	5	-	-	-	44
в процентах от общего числа объединений	-	18,2	36,4	34,1	11,4	-	-	-	100
Общая площадь земли, га	-	27,6	119,6	196,1	130,8	-	-	-	474,1
в процентах от общей площади земли	-	5,8	25,2	41,4	27,6	-	-	-	100
Белгородский муниципальный район									
Число объединений, единиц	8	112	61	31	25	4	...	-	242
в процентах от общего числа объединений	3,3	46,3	25,2	12,8	10,3	1,7	...	-	100
Общая площадь земли, га	6,3	309,2	448,0	408,3	724,0	285,6	...	-	2286,3
в процентах от общей площади земли	0,3	13,5	19,6	17,9	31,7	12,5	...	-	100
Борисовский муниципальный район									
Число объединений, единиц	-	-	-	...	-	-	-	-	...
в процентах от общего числа объединений	-	-	-	...	-	-	-	-	...
Общая площадь земли, га	-	-	-	...	-	-	-	-	...
в процентах от общей площади земли	-	-	-	...	-	-	-	-	...
Муниципальный район Город Валуйки и Валуйский район									
Число объединений, единиц	-	-	...	-	-	-	-	-	...
в процентах от общего числа объединений	-	-	...	-	-	-	-	-	...
Общая площадь земли, га	-	-	...	-	-	-	-	-	...
в процентах от общей площади земли	-	-	...	-	-	-	-	-	...
Вейделевский муниципальный район									
Число объединений, единиц	-	3	-	-	3	-	-	-	6
в процентах от общего числа объединений	-	50,0	-	-	50,0	-	-	-	100
Общая площадь земли, га	-	9,9	-	-	71,6	-	-	-	81,5
в процентах от общей площади земли	-	12,2	-	-	87,8	-	-	-	100



ГРУППИРОВКИ ОБЪЕКТОВ ПЕРЕПИСИ ПО РАЗМЕРУ ЗЕМЕЛЬНОЙ ПЛОЩАДИ

Продолжение табл. 42

	Объединения, имевшие земельную площадь, га:								Итого
	до 1,1	1,1 - 5	5,1 - 10	10,1 - 20	20,1 - 50	50,1 - 100	100,1 - 200	свыше 200	
Волоконовский муниципальный район									
Число объединений, единиц	-	-	-	-	-	-	-	-	-
в процентах от общего числа объединений	-	-	-	-	-	-	-	-	-
Общая площадь земли, га	-	-	-	-	-	-	-	-	-
в процентах от общей площади земли	-	-	-	-	-	-	-	-	-
Грайворонский муниципальный район									
Число объединений, единиц	-	-	-	-	-	-	-	-	-
в процентах от общего числа объединений	-	-	-	-	-	-	-	-	-
Общая площадь земли, га	-	-	-	-	-	-	-	-	-
в процентах от общей площади земли	-	-	-	-	-	-	-	-	-
Ивнянский муниципальный район									
Число объединений, единиц	-	-	-	-	-	-	-	-	-
в процентах от общего числа объединений	-	-	-	-	-	-	-	-	-
Общая площадь земли, га	-	-	-	-	-	-	-	-	-
в процентах от общей площади земли	-	-	-	-	-	-	-	-	-
Корочанский муниципальный район									
Число объединений, единиц	-	8	7	9	12	...	-	-	38
в процентах от общего числа объединений	-	21,1	18,4	23,7	31,6	...	-	-	100
Общая площадь земли, га	-	29,6	55,6	130,3	395,6	...	-	-	751,8
в процентах от общей площади земли	-	3,9	7,4	17,3	52,6	...	-	-	100
Красненский муниципальный район									
Число объединений, единиц	-	-	-	-	-	-	-	-	-
в процентах от общего числа объединений	-	-	-	-	-	-	-	-	-
Общая площадь земли, га	-	-	-	-	-	-	-	-	-
в процентах от общей площади земли	-	-	-	-	-	-	-	-	-
Красногвардейский муниципальный район									
Число объединений, единиц	-	-	-	-	-	-	-	-	-
в процентах от общего числа объединений	-	-	-	-	-	-	-	-	-
Общая площадь земли, га	-	-	-	-	-	-	-	-	-
в процентах от общей площади земли	-	-	-	-	-	-	-	-	-
Краснояржуский муниципальный район									
Число объединений, единиц	-	-	-	-	...	-	-	-	...
в процентах от общего числа объединений	-	-	-	-	...	-	-	-	...
Общая площадь земли, га	-	-	-	-	...	-	-	-	...
в процентах от общей площади земли	-	-	-	-	...	-	-	-	...
Новооскольский муниципальный район									
Число объединений, единиц	-	-	-	...	5	-	-	-	6
в процентах от общего числа объединений	-	-	-	...	83,3	-	-	-	100



ГРУППИРОВКИ ОБЪЕКТОВ ПЕРЕПИСИ ПО РАЗМЕРУ ЗЕМЕЛЬНОЙ ПЛОЩАДИ

Продолжение табл. 42

	Объединения, имевшие земельную площадь, га:								Итого
	до 1,1	1,1 - 5	5,1 - 10	10,1 - 20	20,1 - 50	50,1 - 100	100,1 - 200	свыше 200	
Общая площадь земли, га	-	-	-	...	168,0	-	-	-	180,5
в процентах от общей площади земли	-	-	-	...	93,1	-	-	-	100
Прохоровский муниципальный район									
Число объединений, единиц	-	...	...	...	4	...	-	-	9
в процентах от общего числа объединений	-	...	...	...	44,4	...	-	-	100
Общая площадь земли, га	-	...	...	...	101,8	...	-	-	261,9
в процентах от общей площади земли	-	...	...	...	38,9	...	-	-	100
Ракитянский муниципальный район									
Число объединений, единиц	-	-	4	...	-	-	-	-	5
в процентах от общего числа объединений	-	-	80,0	...	-	-	-	-	100
Общая площадь земли, га	-	-	31,8	...	-	-	-	-	43,7
в процентах от общей площади земли	-	-	72,8	...	-	-	-	-	100
Ровеньский муниципальный район									
Число объединений, единиц	-	-	-	-	-	-	-	-	-
в процентах от общего числа объединений	-	-	-	-	-	-	-	-	-
Общая площадь земли, га	-	-	-	-	-	-	-	-	-
в процентах от общей площади земли	-	-	-	-	-	-	-	-	-
Чернянский муниципальный район									
Число объединений, единиц	-	-	...	3	-	-	-	-	5
в процентах от общего числа объединений	-	-	...	60,0	-	-	-	-	100
Общая площадь земли, га	-	-	...	51,0	-	-	-	-	66,0
в процентах от общей площади земли	-	-	...	77,3	-	-	-	-	100
Муниципальный район Шебекинский район и город Шебекино									
Число объединений, единиц	...	33	18	11	11	-	...	-	75
в процентах от общего числа объединений	...	44,0	24,0	14,7	14,7	-	...	-	100
Общая площадь земли, га	...	88,7	137,9	167,8	350,6	-	...	-	852,5
в процентах от общей площади земли	...	10,4	16,2	19,7	41,1	-	...	-	100
Яковлевский муниципальный район									
Число объединений, единиц	4	54	19	24	19	7	...	-	129
в процентах от общего числа объединений	3,1	41,9	14,7	18,6	14,7	5,4	...	-	100
Общая площадь земли, га	3,4	142,3	141,3	356,6	538,7	452,5	...	-	1837,8
в процентах от общей площади земли	0,2	7,7	7,7	19,4	29,3	24,6	...	-	100
Городские округа Белгородской области									
Число объединений, единиц	...	26	32	22	29	14	7	1	132
в процентах от общего числа объединений	...	19,7	24,2	16,7	22,0	10,6	5,3	0,8	100
Общая площадь земли, га	...	88,0	233,3	327,5	949,9	956,7	1016,2	280,0	3852,5
в процентах от общей площади земли	...	2,3	6,1	8,5	24,7	24,8	26,4	7,3	100



ГРУППИРОВКИ ОБЪЕКТОВ ПЕРЕПИСИ ПО РАЗМЕРУ ЗЕМЕЛЬНОЙ ПЛОЩАДИ

Продолжение табл. 42

	Объединения, имевшие земельную площадь, га:								Итого
	до 1,1	1,1 - 5	5,1 - 10	10,1 - 20	20,1 - 50	50,1 - 100	100,1 - 200	свыше 200	
город Белгород									
Число объединений, единиц	...	17	12	5	...	...	-	-	38
в процентах от общего числа объединений	...	44,7	31,6	13,2	...	...	-	-	100
Общая площадь земли, га	...	55,1	83,0	71,1	...	...	-	-	320,8
в процентах от общей площади земли	...	17,2	25,9	22,2	...	...	-	-	100
Губкинский									
Число объединений, единиц	-	...	3	...	3	4	6	1	20
в процентах от общего числа объединений	-	...	15,0	...	15,0	20,0	30,0	5,0	100
Общая площадь земли, га	-	...	24,6	...	102,6	272,1	872,0	280,0	1577,8
в процентах от общей площади земли	-	...	1,6	...	6,5	17,2	55,3	17,7	100
Старооскольский									
Число объединений, единиц	-	8	17	15	24	9	...	-	74
в процентах от общего числа объединений	-	10,8	23,0	20,3	32,4	12,2	...	-	100
Общая площадь земли, га	-	31,0	125,6	231,7	794,1	627,3	...	-	1953,9
в процентах от общей площади земли	-	1,6	6,4	11,9	40,6	32,1	...	-	100



43. ГРУППИРОВКА ОГОРОДНИЧЕСКИХ НЕКОММЕРЧЕСКИХ ОБЪЕДИНЕНИЙ ГРАЖДАН ПО РАЗМЕРУ ЗЕМЕЛЬНОЙ ПЛОЩАДИ

(на 1 июля 2016 года)

	Объединения, имевшие земельную площадь, га:						Итого
	до 1,1	1,1 - 5	5,1 - 10	10,1 - 20	20,1 - 50	свыше 50	
Белгородская область							
Число объединений, единиц	1	1	-	1	1	-	4
в процентах от общего числа объединений	25,0	25,0	-	25,0	25,0	-	100
Общая площадь земли, га	0,9	2,8	-	17,0	43,0	-	63,7
в процентах от общей площади земли	1,5	4,4	-	26,7	67,5	-	100
Муниципальные районы Белгородской области							
Число объединений, единиц	1	1	-	1	1	-	4
в процентах от общего числа объединений	25,0	25,0	-	25,0	25,0	-	100
Общая площадь земли, га	0,9	2,8	-	17,0	43,0	-	63,7
в процентах от общей площади земли	1,5	4,4	-	26,7	67,5	-	100
Муниципальный район Алексеевский район и город Алексеевка							
Число объединений, единиц	-	-	-	-	-	-	-
в процентах от общего числа объединений	-	-	-	-	-	-	-
Общая площадь земли, га	-	-	-	-	-	-	-
в процентах от общей площади земли	-	-	-	-	-	-	-
Белгородский муниципальный район							
Число объединений, единиц	-	-	-	-	-	-	-
в процентах от общего числа объединений	-	-	-	-	-	-	-
Общая площадь земли, га	-	-	-	-	-	-	-
в процентах от общей площади земли	-	-	-	-	-	-	-
Борисовский муниципальный район							
Число объединений, единиц	-	-	-	-	-	-	-
в процентах от общего числа объединений	-	-	-	-	-	-	-
Общая площадь земли, га	-	-	-	-	-	-	-
в процентах от общей площади земли	-	-	-	-	-	-	-
Муниципальный район Город Валуйки и Валуйский район							
Число объединений, единиц	-	-	-	-	-	-	-
в процентах от общего числа объединений	-	-	-	-	-	-	-
Общая площадь земли, га	-	-	-	-	-	-	-
в процентах от общей площади земли	-	-	-	-	-	-	-
Вейделевский муниципальный район							
Число объединений, единиц	1	-	-	-	-	-	1
в процентах от общего числа объединений	100,0	-	-	-	-	-	100
Общая площадь земли, га	0,9	-	-	-	-	-	0,9
в процентах от общей площади земли	100,0	-	-	-	-	-	100
Волоконовский муниципальный район							
Число объединений, единиц	-	-	-	-	-	-	-



ГРУППИРОВКИ ОБЪЕКТОВ ПЕРЕПИСИ ПО РАЗМЕРУ ЗЕМЕЛЬНОЙ ПЛОЩАДИ

Продолжение табл. 43

	Объединения, имевшие земельную площадь, га:						Итого
	до 1,1	1,1 - 5	5,1 - 10	10,1 - 20	20,1 - 50	свыше 50	
в процентах от общего числа объединений	-	-	-	-	-	-	-
Общая площадь земли, га	-	-	-	-	-	-	-
в процентах от общей площади земли	-	-	-	-	-	-	-
Грайворонский муниципальный район							
Число объединений, единиц	-	-	-	-	-	-	-
в процентах от общего числа объединений	-	-	-	-	-	-	-
Общая площадь земли, га	-	-	-	-	-	-	-
в процентах от общей площади земли	-	-	-	-	-	-	-
Ивнянский муниципальный район							
Число объединений, единиц	-	-	-	-	-	-	-
в процентах от общего числа объединений	-	-	-	-	-	-	-
Общая площадь земли, га	-	-	-	-	-	-	-
в процентах от общей площади земли	-	-	-	-	-	-	-
Корочанский муниципальный район							
Число объединений, единиц	-	-	-	-	-	-	-
в процентах от общего числа объединений	-	-	-	-	-	-	-
Общая площадь земли, га	-	-	-	-	-	-	-
в процентах от общей площади земли	-	-	-	-	-	-	-
Красненский муниципальный район							
Число объединений, единиц	-	-	-	-	-	-	-
в процентах от общего числа объединений	-	-	-	-	-	-	-
Общая площадь земли, га	-	-	-	-	-	-	-
в процентах от общей площади земли	-	-	-	-	-	-	-
Красногвардейский муниципальный район							
Число объединений, единиц	-	-	-	-	-	-	-
в процентах от общего числа объединений	-	-	-	-	-	-	-
Общая площадь земли, га	-	-	-	-	-	-	-
в процентах от общей площади земли	-	-	-	-	-	-	-
Краснояржуский муниципальный район							
Число объединений, единиц	-	-	-	1	-	-	1
в процентах от общего числа объединений	-	-	-	100,0	-	-	100
Общая площадь земли, га	-	-	-	17,0	-	-	17,0
в процентах от общей площади земли	-	-	-	100,0	-	-	100
Новооскольский муниципальный район							
Число объединений, единиц	-	-	-	-	-	-	-
в процентах от общего числа объединений	-	-	-	-	-	-	-
Общая площадь земли, га	-	-	-	-	-	-	-
в процентах от общей площади земли	-	-	-	-	-	-	-



ГРУППИРОВКИ ОБЪЕКТОВ ПЕРЕПИСИ ПО РАЗМЕРУ ЗЕМЕЛЬНОЙ ПЛОЩАДИ

Продолжение табл. 43

	Объединения, имевшие земельную площадь, га:						Итого
	до 1,1	1,1 - 5	5,1 - 10	10,1 - 20	20,1 - 50	свыше 50	
Прохоровский муниципальный район							
Число объединений, единиц	-	-	-	-	1	-	1
в процентах от общего числа объединений	-	-	-	-	100,0	-	100
Общая площадь земли, га	-	-	-	-	43,0	-	43,0
в процентах от общей площади земли	-	-	-	-	100,0	-	100
Ракитянский муниципальный район							
Число объединений, единиц	-	-	-	-	-	-	-
в процентах от общего числа объединений	-	-	-	-	-	-	-
Общая площадь земли, га	-	-	-	-	-	-	-
в процентах от общей площади земли	-	-	-	-	-	-	-
Ровеньский муниципальный район							
Число объединений, единиц	-	-	-	-	-	-	-
в процентах от общего числа объединений	-	-	-	-	-	-	-
Общая площадь земли, га	-	-	-	-	-	-	-
в процентах от общей площади земли	-	-	-	-	-	-	-
Чернянский муниципальный район							
Число объединений, единиц	-	-	-	-	-	-	-
в процентах от общего числа объединений	-	-	-	-	-	-	-
Общая площадь земли, га	-	-	-	-	-	-	-
в процентах от общей площади земли	-	-	-	-	-	-	-
Муниципальный район Шебекинский район и город Шебекино							
Число объединений, единиц	-	-	-	-	-	-	-
в процентах от общего числа объединений	-	-	-	-	-	-	-
Общая площадь земли, га	-	-	-	-	-	-	-
в процентах от общей площади земли	-	-	-	-	-	-	-
Яковлевский муниципальный район							
Число объединений, единиц	-	1	-	-	-	-	1
в процентах от общего числа объединений	-	100,0	-	-	-	-	100
Общая площадь земли, га	-	2,8	-	-	-	-	2,8
в процентах от общей площади земли	-	100,0	-	-	-	-	100
Городские округа Белгородской области							
Число объединений, единиц	-	-	-	-	-	-	-
в процентах от общего числа объединений	-	-	-	-	-	-	-
Общая площадь земли, га	-	-	-	-	-	-	-
в процентах от общей площади земли	-	-	-	-	-	-	-
город Белгород							
Число объединений, единиц	-	-	-	-	-	-	-
в процентах от общего числа объединений	-	-	-	-	-	-	-





	Объединения, имевшие земельную площадь, га:						Итого
	до 1,1	1,1 - 5	5,1 - 10	10,1 - 20	20,1 - 50	свыше 50	
Общая площадь земли, га	-	-	-	-	-	-	-
в процентах от общей площади земли	-	-	-	-	-	-	-
Губкинский							
Число объединений, единиц	-	-	-	-	-	-	-
в процентах от общего числа объединений	-	-	-	-	-	-	-
Общая площадь земли, га	-	-	-	-	-	-	-
в процентах от общей площади земли	-	-	-	-	-	-	-
Старооскольский							
Число объединений, единиц	-	-	-	-	-	-	-
в процентах от общего числа объединений	-	-	-	-	-	-	-
Общая площадь земли, га	-	-	-	-	-	-	-
в процентах от общей площади земли	-	-	-	-	-	-	-

44. ГРУППИРОВКА ДАЧНЫХ НЕКОММЕРЧЕСКИХ ОБЪЕДИНЕНИЙ ГРАЖДАН ПО РАЗМЕРУ ЗЕМЕЛЬНОЙ ПЛОЩАДИ

(на 1 июля 2016 года)

	Объединения, имевшие земельную площадь, га:							Итого
	до 1,1	1,1 - 5	5,1 - 10	10,1 - 20	20,1 - 50	50,1 - 100	свыше 100	
Белгородская область								
Число объединений, единиц	-	-	-	1	1	2	1	5
в процентах от общего числа объединений	-	-	-	20,0	20,0	40,0	20,0	100
Общая площадь земли, га	-	-	-	15,0	45,7	124,0	105,5	290,2
в процентах от общей площади земли	-	-	-	5,2	15,7	42,7	36,4	100
Муниципальные районы Белгородской области								
Число объединений, единиц	-	-	-	1	-	1	-	2
в процентах от общего числа объединений	-	-	-	50,0	-	50,0	-	100
Общая площадь земли, га	-	-	-	15,0	-	57,0	-	72,0
в процентах от общей площади земли	-	-	-	20,8	-	79,2	-	100
Муниципальный район Алексеевский район и город Алексеевка								
Число объединений, единиц	-	-	-	-	-	-	-	-
в процентах от общего числа объединений	-	-	-	-	-	-	-	-
Общая площадь земли, га	-	-	-	-	-	-	-	-
в процентах от общей площади земли	-	-	-	-	-	-	-	-
Белгородский муниципальный район								
Число объединений, единиц	-	-	-	1	-	1	-	2
в процентах от общего числа объединений	-	-	-	50,0	-	50,0	-	100
Общая площадь земли, га	-	-	-	15,0	-	57,0	-	72,0
в процентах от общей площади земли	-	-	-	20,8	-	79,2	-	100
Борисовский муниципальный район								
Число объединений, единиц	-	-	-	-	-	-	-	-
в процентах от общего числа объединений	-	-	-	-	-	-	-	-
Общая площадь земли, га	-	-	-	-	-	-	-	-
в процентах от общей площади земли	-	-	-	-	-	-	-	-
Муниципальный район Город Валуйки и Валуйский район								
Число объединений, единиц	-	-	-	-	-	-	-	-
в процентах от общего числа объединений	-	-	-	-	-	-	-	-
Общая площадь земли, га	-	-	-	-	-	-	-	-
в процентах от общей площади земли	-	-	-	-	-	-	-	-
Вейделевский муниципальный район								
Число объединений, единиц	-	-	-	-	-	-	-	-
в процентах от общего числа объединений	-	-	-	-	-	-	-	-
Общая площадь земли, га	-	-	-	-	-	-	-	-
в процентах от общей площади земли	-	-	-	-	-	-	-	-



ГРУППИРОВКИ ОБЪЕКТОВ ПЕРЕПИСИ ПО РАЗМЕРУ ЗЕМЕЛЬНОЙ ПЛОЩАДИ

Продолжение табл. 44

	Объединения, имевшие земельную площадь, га:							Итого
	до 1,1	1,1 - 5	5,1 - 10	10,1 - 20	20,1 - 50	50,1 - 100	свыше 100	
Волоконовский муниципальный район								
Число объединений, единиц	-	-	-	-	-	-	-	-
в процентах от общего числа объединений	-	-	-	-	-	-	-	-
Общая площадь земли, га	-	-	-	-	-	-	-	-
в процентах от общей площади земли	-	-	-	-	-	-	-	-
Грайворонский муниципальный район								
Число объединений, единиц	-	-	-	-	-	-	-	-
в процентах от общего числа объединений	-	-	-	-	-	-	-	-
Общая площадь земли, га	-	-	-	-	-	-	-	-
в процентах от общей площади земли	-	-	-	-	-	-	-	-
Ивнянский муниципальный район								
Число объединений, единиц	-	-	-	-	-	-	-	-
в процентах от общего числа объединений	-	-	-	-	-	-	-	-
Общая площадь земли, га	-	-	-	-	-	-	-	-
в процентах от общей площади земли	-	-	-	-	-	-	-	-
Корочанский муниципальный район								
Число объединений, единиц	-	-	-	-	-	-	-	-
в процентах от общего числа объединений	-	-	-	-	-	-	-	-
Общая площадь земли, га	-	-	-	-	-	-	-	-
в процентах от общей площади земли	-	-	-	-	-	-	-	-
Красненский муниципальный район								
Число объединений, единиц	-	-	-	-	-	-	-	-
в процентах от общего числа объединений	-	-	-	-	-	-	-	-
Общая площадь земли, га	-	-	-	-	-	-	-	-
в процентах от общей площади земли	-	-	-	-	-	-	-	-
Красногвардейский муниципальный район								
Число объединений, единиц	-	-	-	-	-	-	-	-
в процентах от общего числа объединений	-	-	-	-	-	-	-	-
Общая площадь земли, га	-	-	-	-	-	-	-	-
в процентах от общей площади земли	-	-	-	-	-	-	-	-
Краснояржский муниципальный район								
Число объединений, единиц	-	-	-	-	-	-	-	-
в процентах от общего числа объединений	-	-	-	-	-	-	-	-
Общая площадь земли, га	-	-	-	-	-	-	-	-
в процентах от общей площади земли	-	-	-	-	-	-	-	-
Новооскольский муниципальный район								
Число объединений, единиц	-	-	-	-	-	-	-	-
в процентах от общего числа объединений	-	-	-	-	-	-	-	-



ГРУППИРОВКИ ОБЪЕКТОВ ПЕРЕПИСИ ПО РАЗМЕРУ ЗЕМЕЛЬНОЙ ПЛОЩАДИ

Продолжение табл. 44

	Объединения, имевшие земельную площадь, га:							Итого
	до 1,1	1,1 - 5	5,1 - 10	10,1 - 20	20,1 - 50	50,1 - 100	свыше 100	
Общая площадь земли, га	-	-	-	-	-	-	-	-
в процентах от общей площади земли	-	-	-	-	-	-	-	-
Прохоровский муниципальный район								
Число объединений, единиц	-	-	-	-	-	-	-	-
в процентах от общего числа объединений	-	-	-	-	-	-	-	-
Общая площадь земли, га	-	-	-	-	-	-	-	-
в процентах от общей площади земли	-	-	-	-	-	-	-	-
Ракитянский муниципальный район								
Число объединений, единиц	-	-	-	-	-	-	-	-
в процентах от общего числа объединений	-	-	-	-	-	-	-	-
Общая площадь земли, га	-	-	-	-	-	-	-	-
в процентах от общей площади земли	-	-	-	-	-	-	-	-
Ровеньский муниципальный район								
Число объединений, единиц	-	-	-	-	-	-	-	-
в процентах от общего числа объединений	-	-	-	-	-	-	-	-
Общая площадь земли, га	-	-	-	-	-	-	-	-
в процентах от общей площади земли	-	-	-	-	-	-	-	-
Чернянский муниципальный район								
Число объединений, единиц	-	-	-	-	-	-	-	-
в процентах от общего числа объединений	-	-	-	-	-	-	-	-
Общая площадь земли, га	-	-	-	-	-	-	-	-
в процентах от общей площади земли	-	-	-	-	-	-	-	-
Муниципальный район Шебекинский район и город Шебекино								
Число объединений, единиц	-	-	-	-	-	-	-	-
в процентах от общего числа объединений	-	-	-	-	-	-	-	-
Общая площадь земли, га	-	-	-	-	-	-	-	-
в процентах от общей площади земли	-	-	-	-	-	-	-	-
Яковлевский муниципальный район								
Число объединений, единиц	-	-	-	-	-	-	-	-
в процентах от общего числа объединений	-	-	-	-	-	-	-	-
Общая площадь земли, га	-	-	-	-	-	-	-	-
в процентах от общей площади земли	-	-	-	-	-	-	-	-
Городские округа Белгородской области								
Число объединений, единиц	-	-	-	-	1	1	1	3
в процентах от общего числа объединений	-	-	-	-	33,3	33,3	33,3	100
Общая площадь земли, га	-	-	-	-	45,7	67,0	105,5	218,2
в процентах от общей площади земли	-	-	-	-	20,9	30,7	48,4	100



ГРУППИРОВКИ ОБЪЕКТОВ ПЕРЕПИСИ ПО РАЗМЕРУ ЗЕМЕЛЬНОЙ ПЛОЩАДИ

Продолжение табл. 44

	Объединения, имевшие земельную площадь, га:							Итого
	до 1,1	1,1 - 5	5,1 - 10	10,1 - 20	20,1 - 50	50,1 - 100	свыше 100	
город Белгород								
Число объединений, единиц	-	-	-	-	-	-	-	-
в процентах от общего числа объединений	-	-	-	-	-	-	-	-
Общая площадь земли, га	-	-	-	-	-	-	-	-
в процентах от общей площади земли	-	-	-	-	-	-	-	-
Губкинский								
Число объединений, единиц	-	-	-	-	-	-	-	-
в процентах от общего числа объединений	-	-	-	-	-	-	-	-
Общая площадь земли, га	-	-	-	-	-	-	-	-
в процентах от общей площади земли	-	-	-	-	-	-	-	-
Старооскольский								
Число объединений, единиц	-	-	-	-	1	1	1	3
в процентах от общего числа объединений	-	-	-	-	33,3	33,3	33,3	100
Общая площадь земли, га	-	-	-	-	45,7	67,0	105,5	218,2
в процентах от общей площади земли	-	-	-	-	20,9	30,7	48,4	100



**МЕТОДОЛОГИЧЕСКИЕ ПОЯСНЕНИЯ**

В хозяйства всех категорий включены сельскохозяйственные организации, крестьянские (фермерские) хозяйства, индивидуальные предприниматели и хозяйства населения.

К сельскохозяйственным организациям отнесены хозяйственные товарищества и партнерства (в том числе публичные и непубличные акционерные общества), производственные кооперативы, родовые общины, унитарные предприятия, подсобные сельскохозяйственные предприятия несельскохозяйственных организаций.

В соответствии с официальной статистической методологией Росстата в рамках Всероссийской сельскохозяйственной переписи 2016 г. к подсобным сельскохозяйственным предприятиям несельскохозяйственных организаций отнесены хозяйства, имеющие посевные площади сельскохозяйственных культур не менее 50 гектаров и (или) не менее 10 голов крупного рогатого скота, или не менее 5 голов коров, или не менее 20 голов свиней, или не менее 15 голов овец или коз, или не менее 100 голов птицы, или не менее 10 голов лошадей.

К малым сельскохозяйственным предприятиям (включая микропредприятия) отнесены юридические лица – коммерческие организации, внесенные в единый государственный реестр юридических лиц и соответствующие условиям, установленным Федеральным законом от 24 июля 2007 г. № 209-ФЗ «О развитии малого и среднего предпринимательства в Российской Федерации».

**Крестьянское (фермерское) хозяйство** – объединение граждан, связанных родством и (или) свойством, имеющих в общей собственности имущество и совместно осуществляющих производственную и иную хозяйственную деятельность (производство, переработку, хранение, транспортировку и реализацию сельскохозяйственной продукции), основанную на их личном участии (статья 1 Федерального закона от 11 июня 2003 г. № 74-ФЗ «О крестьянском (фермерском) хозяйстве»).

**Индивидуальный предприниматель** – гражданин (физическое лицо), занимающийся предпринимательской деятельностью без образования юридического лица с момента его государственной регистрации в соответствии со статьей 23 Гражданского кодекса Российской Федерации и заявивший в Свидетельстве о государственной регистрации виды деятельности, отнесенные согласно Общероссийскому классификатору видов экономической деятельности (ОКВЭД) к сельскому хозяйству.

К хозяйствам населения отнесены личные подсобные и другие индивидуальные хозяйства граждан, а также хозяйства граждан, имеющих земельные участки в садоводческих, огороднических и дачных некоммерческих объединениях.

**Личное подсобное хозяйство** – форма непредпринимательской деятельности по производству и переработке сельскохозяйственной продукции, осуществляемой личным трудом гражданина и членов его семьи в целях удовлетворения личных потребностей на земельном участке, предоставленном или приобретенном для ведения личного подсобного хозяйства. Землепользование хозяйств может состоять из приусадебных и полевых участков (статьи 2, 4 Федерального закона от 7 июля 2003 г. № 112-ФЗ «О личном подсобном хозяйстве»).

К другим индивидуальным хозяйствам граждан отнесены:

- граждане, имеющие земельные участки для индивидуального жилищного строительства с площадью 4 и более соток и занимающиеся сельскохозяйственным производством;
- граждане, имеющие земельные участки (садовые, огородные, дачные и другие), не входящие в некоммерческие объединения граждан;

- граждане, не имеющие земли, но имеющие сельскохозяйственных животных.

**Садоводческое, огородническое, дачное некоммерческое объединение граждан** – некоммерческая организация, учрежденная гражданами на добровольных началах для содействия ее членам в решении общих социально-хозяйственных задач ведения садоводства, огородничества и дачного хозяйства (статья 1 Федерального закона от 15 апреля 1998 г. № 66-ФЗ «О садоводческих, огороднических и дачных некоммерческих объединениях граждан»).

Итоги по категориям сельскохозяйственных производителей, в том числе по хозяйствам граждан в сельских поселениях, городских округах и городских поселениях сформированы в соответствии с Общероссийским классификатором территорий муниципальных образований (ОКТМО).

В соответствии с официальной статистической методологией Росстата граждане, имеющие земельный участок в садоводческих, огороднических и дачных некоммерческих объединениях, личные подсобные и другие индивидуальные хозяйства граждан в городских поселениях и городских округах обследовались с применением выборочного метода статистического наблюдения. Сводные данные по этим категориям хозяйств представлены с учетом распространения данных выборочной совокупности на всю генеральную совокупность.

**В общей площади земли** организации (хозяйства) показывается общая площадь, находящаяся **в пользовании** организации (хозяйства) на дату проведения переписи (с учетом арендованной, но без учета сданной в аренду).

В общую земельную площадь некоммерческого объединения включены земли, предоставленные гражданам объединения, и земли объединения общего пользования.

**Освоенный земельный участок** – участок в некоммерческих объединениях граждан, на котором имеются посадки картофеля, плодово-ягодных, овощных или декоративных культур, или участок, на котором произведены культуртехнические мероприятия (корчевка леса и пней, расчистка и планировка участка, работы по окультуриванию почвы), или возведены жилые, хозяйственные постройки.

**Сельскохозяйственные угодья** – земельные угодья, систематически используемые для получения сельскохозяйственной продукции. К ним относятся пашня, залежь, многолетние насаждения, сенокосы, пастбища.

**Пашня** – сельскохозяйственное угодье, систематически обрабатываемое и используемое под посевы сельскохозяйственных культур, включая посевы многолетних трав, а также чистые пары. К пашне также относятся площади парников и теплиц. В пашню не включаются земельные участки сенокосов и пастбищ, распаханые с целью их коренного улучшения и занятые посевами предварительных культур (в течение не более двух-трех лет), а также междурядья сада, используемые под посевы.

**Сенокос** – сельскохозяйственное угодье, систематически используемое под сенокосение.

**Пастбище** – сельскохозяйственное угодье, систематически используемое для выпаса животных (и такое использование является основным), а также земельные участки, пригодные для выпаса скота, не используемые под сенокосы и не являющиеся залежью.

**Многолетние насаждения** – сельскохозяйственное угодье, используемое под искусственные насаждения древесных, кустарниковых (без лесной площади) и некоторых травянистых растений, предназначенных для получения урожая плодово-ягодной, технической и лекарственной продукции.

В площадь многолетних плодовых насаждений и ягодных культур включена площадь, занятая плодовыми деревьями, кустарниками, а также ягодниками на обособленных участках.

**Залежь** – земельный участок, который ранее использовался под пашню и более одного года не использовался под посевы сельскохозяйственных культур и не подготовлен под пар.

В площадь **фактически используемых сельскохозяйственных угодий** включаются сельскохозяйственные угодья, на которых фактически осуществлялось сельскохозяйственное производство в 2015-2016 годах.

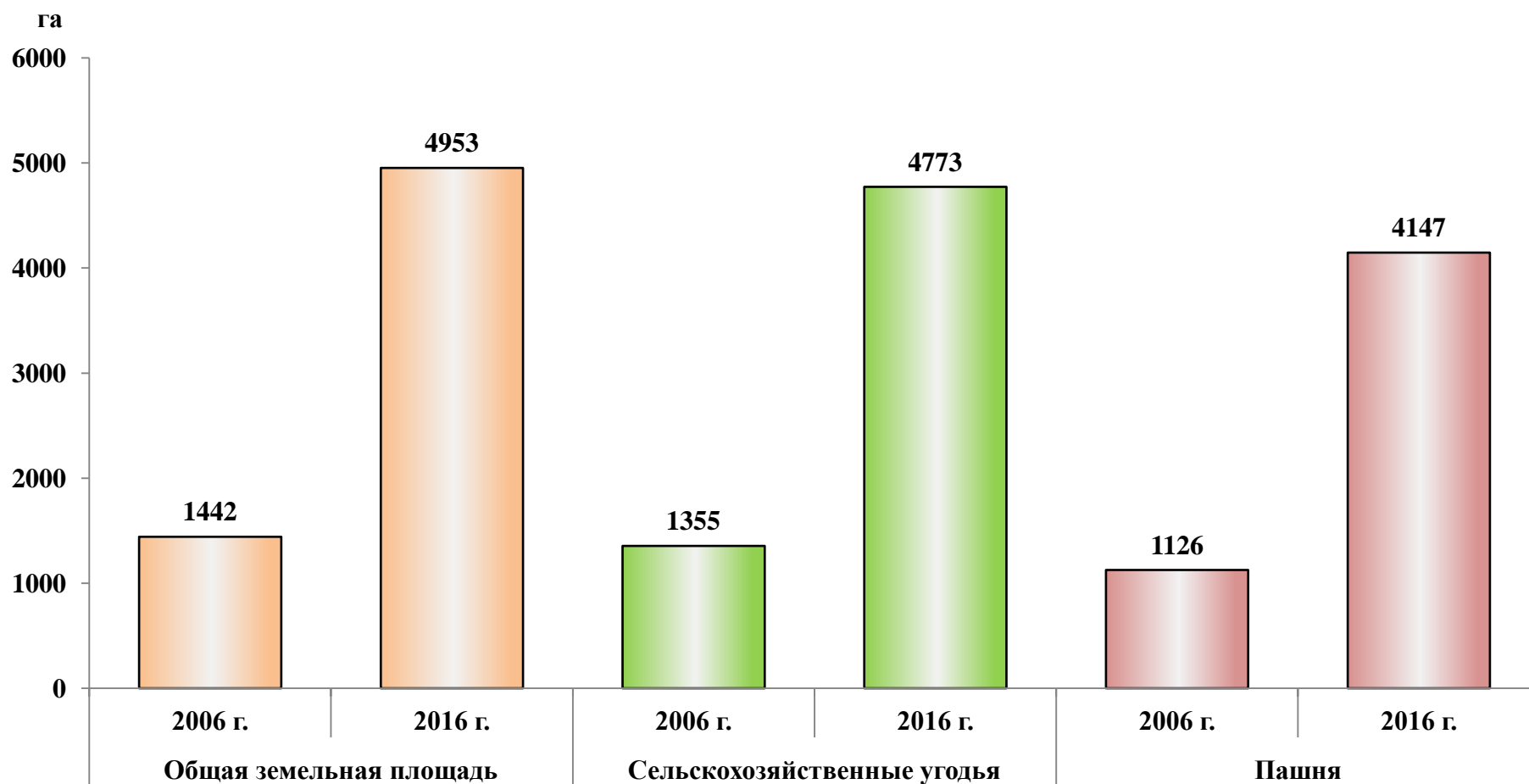
**Мелиорированные земли** – площади сельскохозяйственных угодий, имеющие мелиоративные сети (орошаемые или осушаемые) как действующие, так и не действующие.



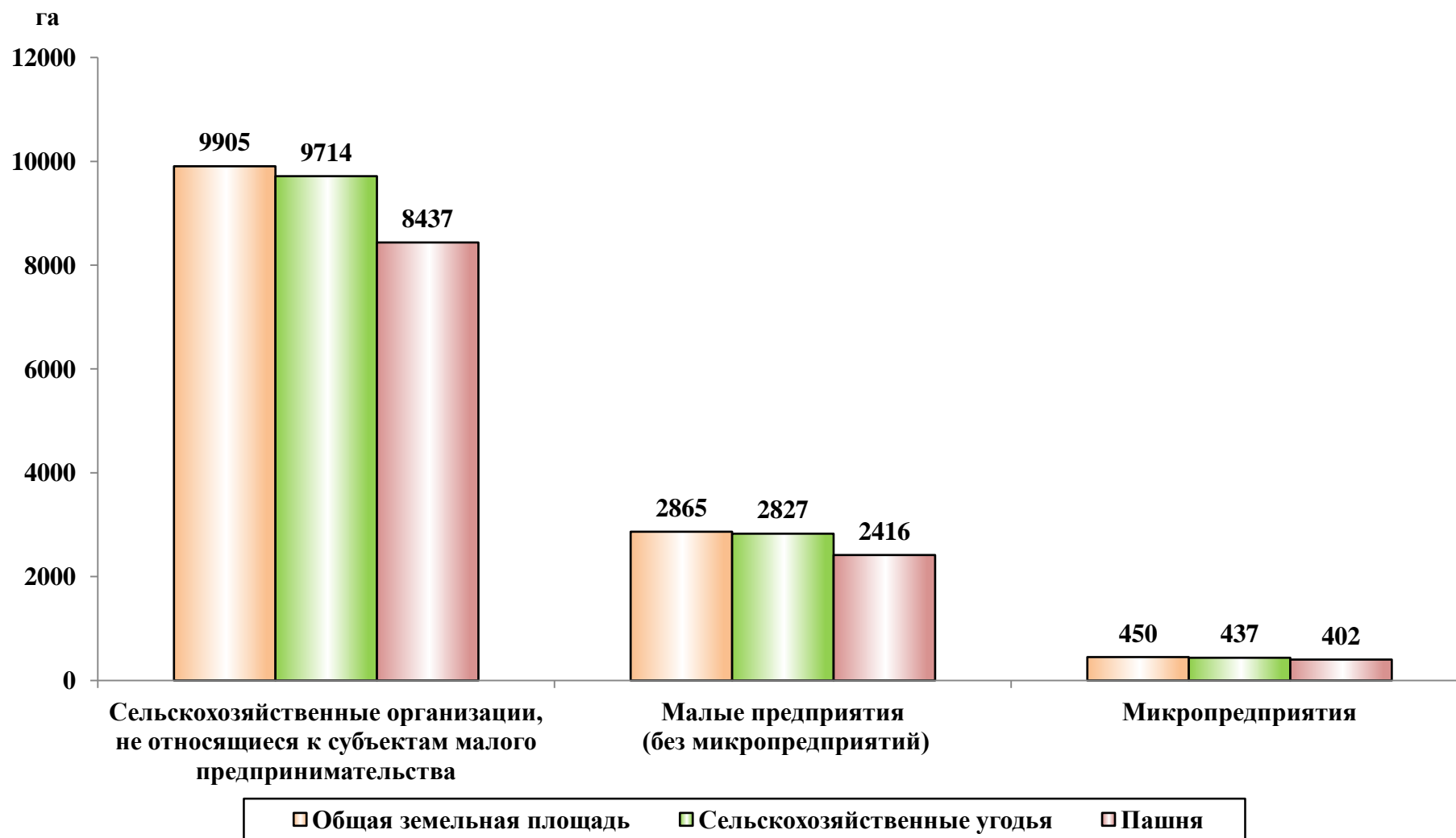


## ДИАГРАММЫ

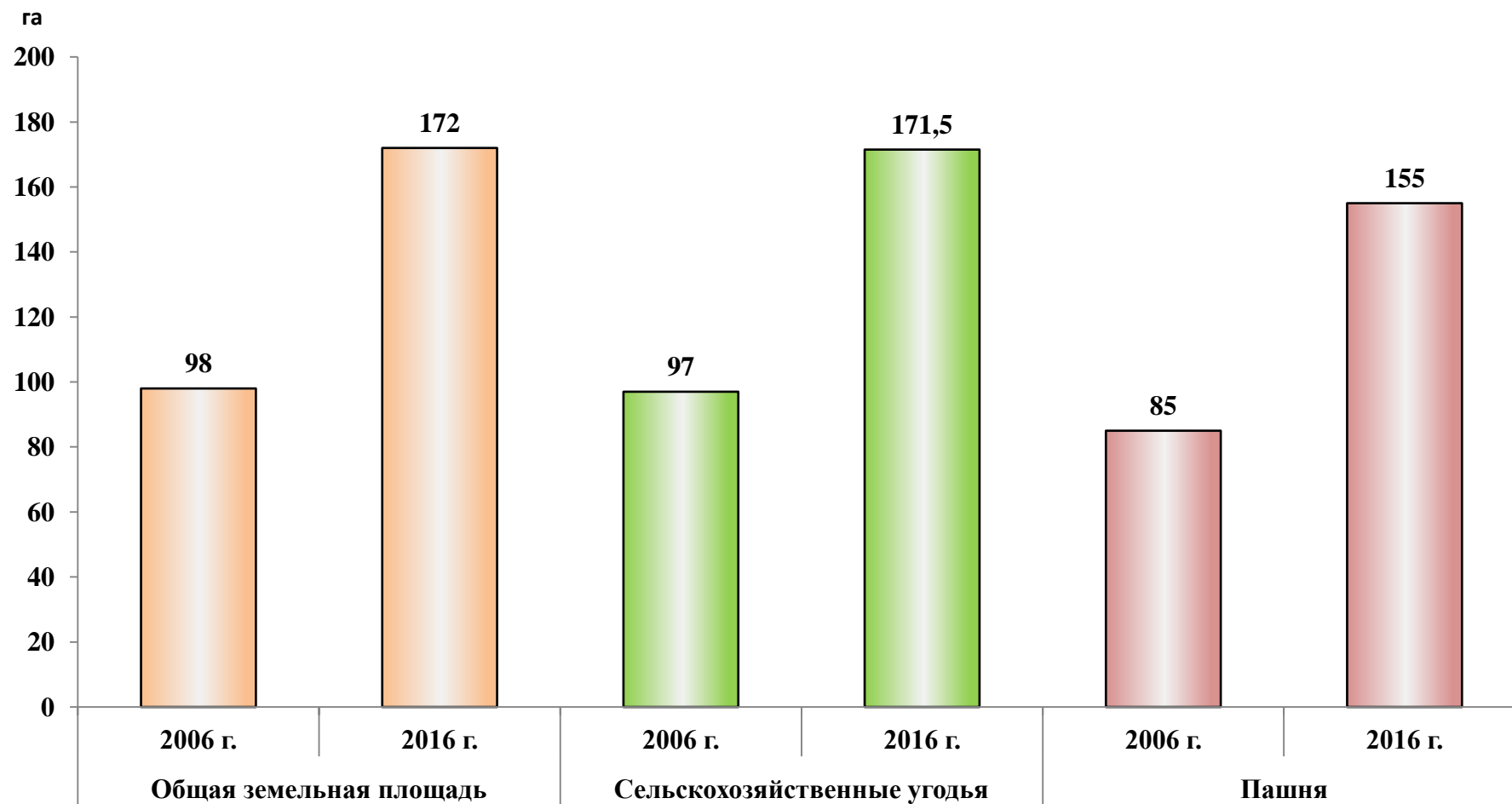
**1. Общая площадь земли, площадь сельскохозяйственных угодий и пашни в среднем на одну сельскохозяйственную организацию в 2006 и 2016 гг.**  
(на 1 июля; гектаров)



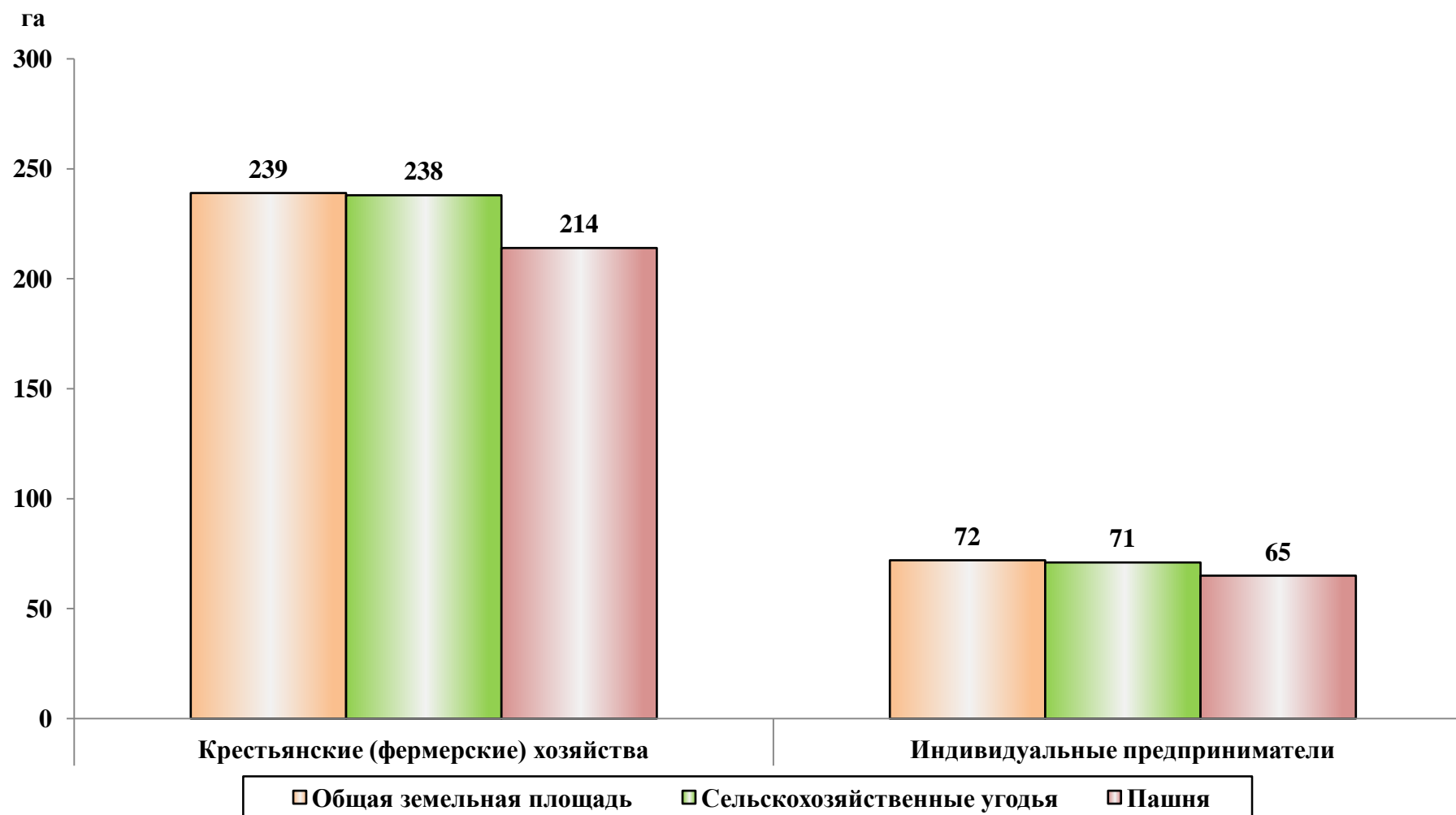
**2. Общая площадь земли, площадь сельскохозяйственных угодий и пашни в среднем на одну сельскохозяйственную организацию (по типам предприятий) в 2016 г.**  
(на 1 июля 2016 года; гектаров)



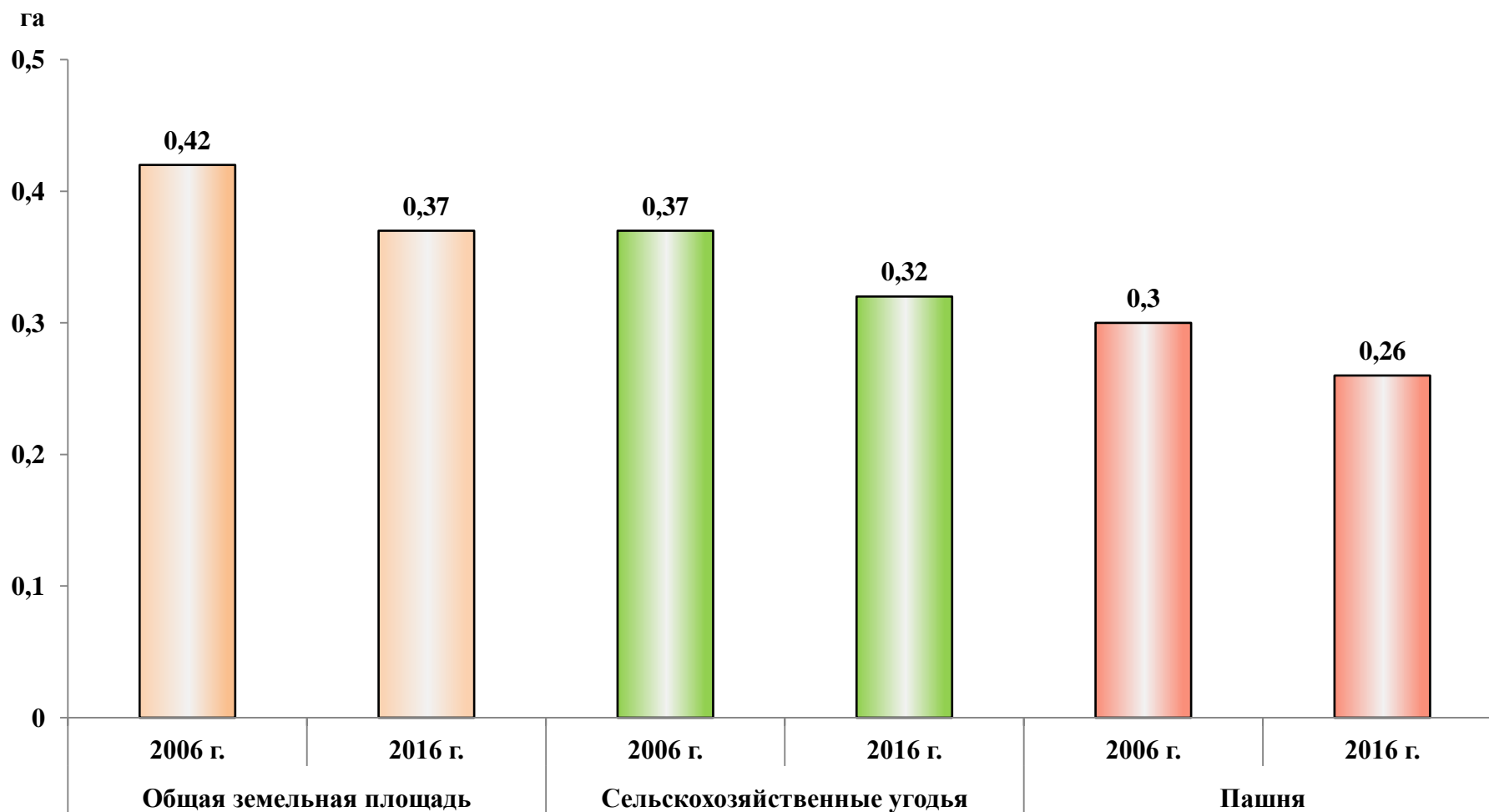
**3. Общая площадь земли, площадь сельскохозяйственных угодий и пашни в среднем на одно крестьянское (фермерское) хозяйство и индивидуального предпринимателя в 2006 и 2016 гг.  
(на 1 июля; гектаров)**



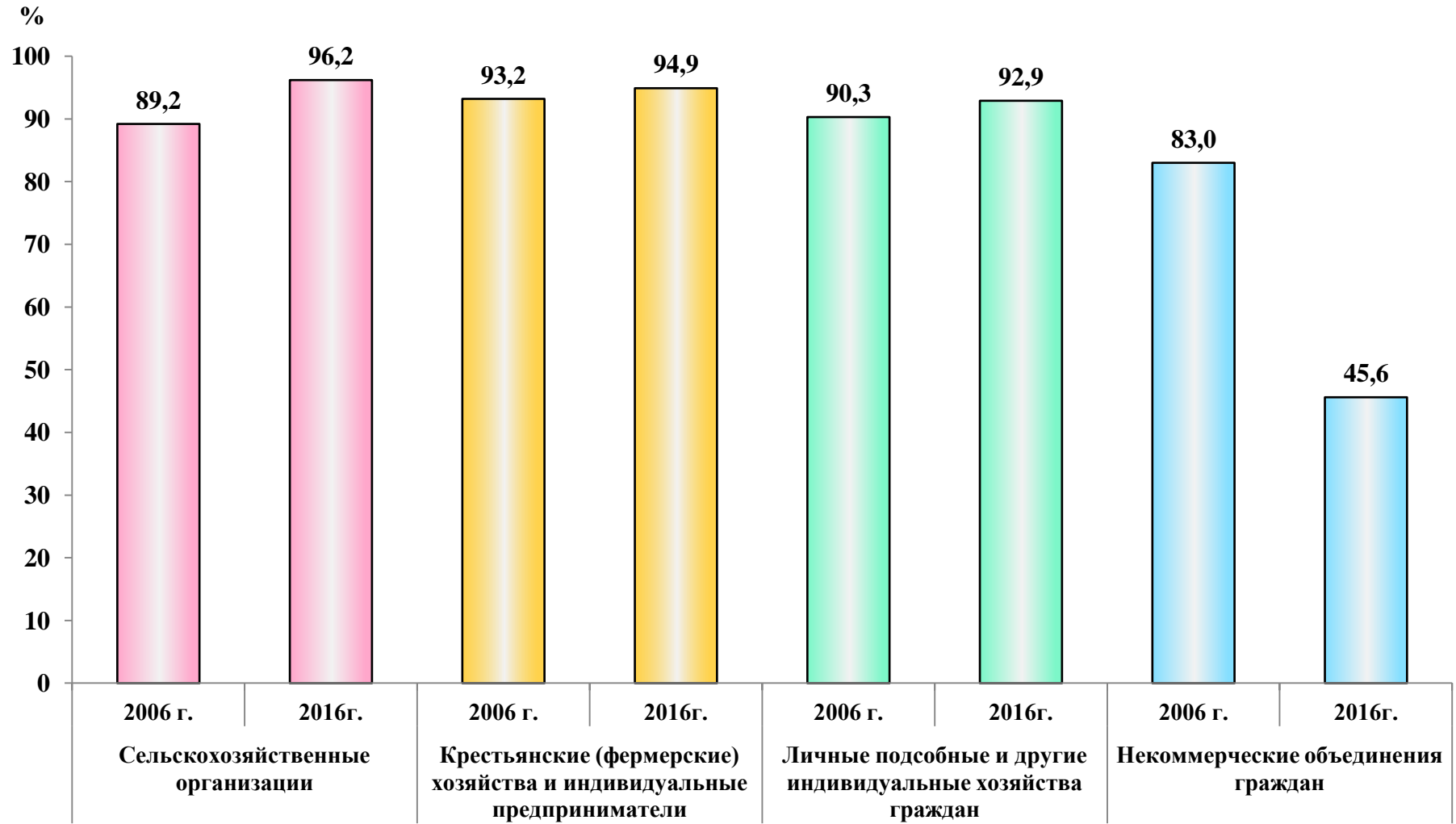
**4. Общая площадь земли, площадь сельскохозяйственных угодий и пашни в среднем на одно крестьянское (фермерское) хозяйство и одного индивидуального предпринимателя в 2016 г.  
(на 1 июля 2016 года; гектаров)**



**5. Общая площадь земли, площадь сельскохозяйственных угодий и пашни в среднем на одно личное подсобное хозяйство в 2006 и 2016 гг.**  
(на 1 июля; гектаров)

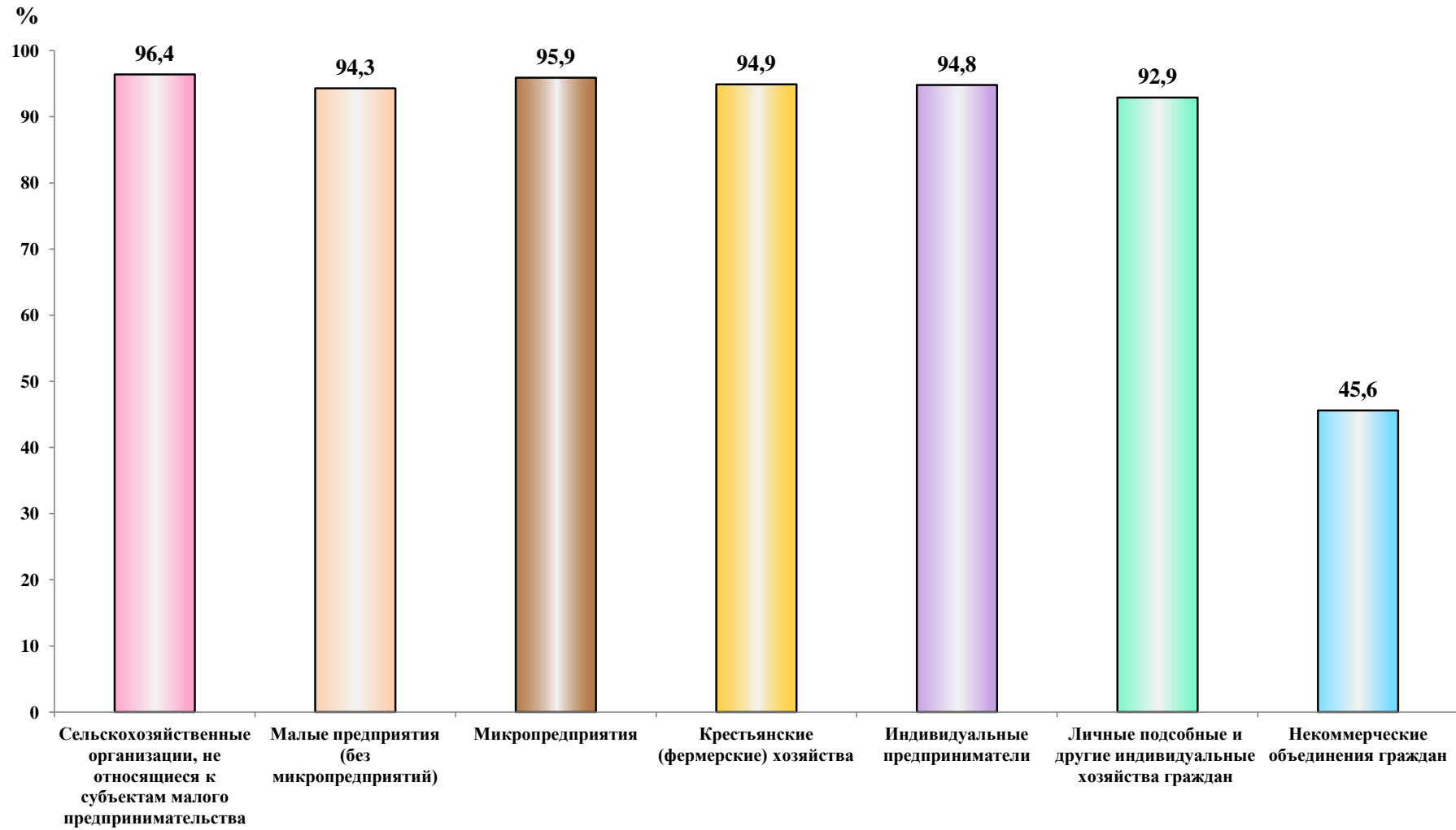


**6. Удельный вес используемых сельскохозяйственных угодий в 2006 и 2016 гг.**  
 (на 1 июля; в процентах от общей площади сельскохозяйственных угодий соответствующей категории хозяйств)



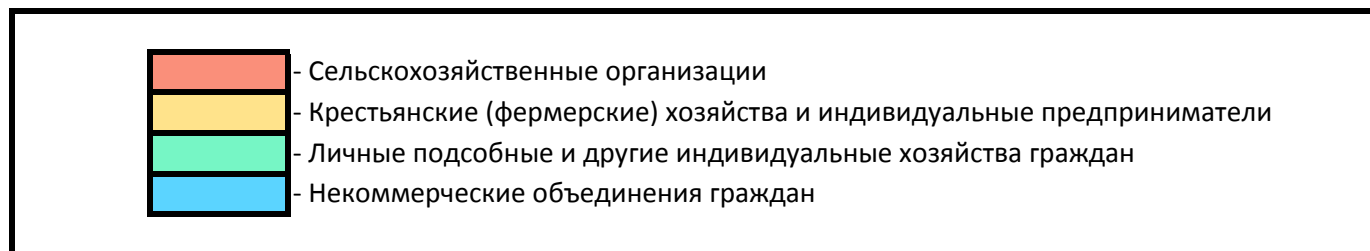
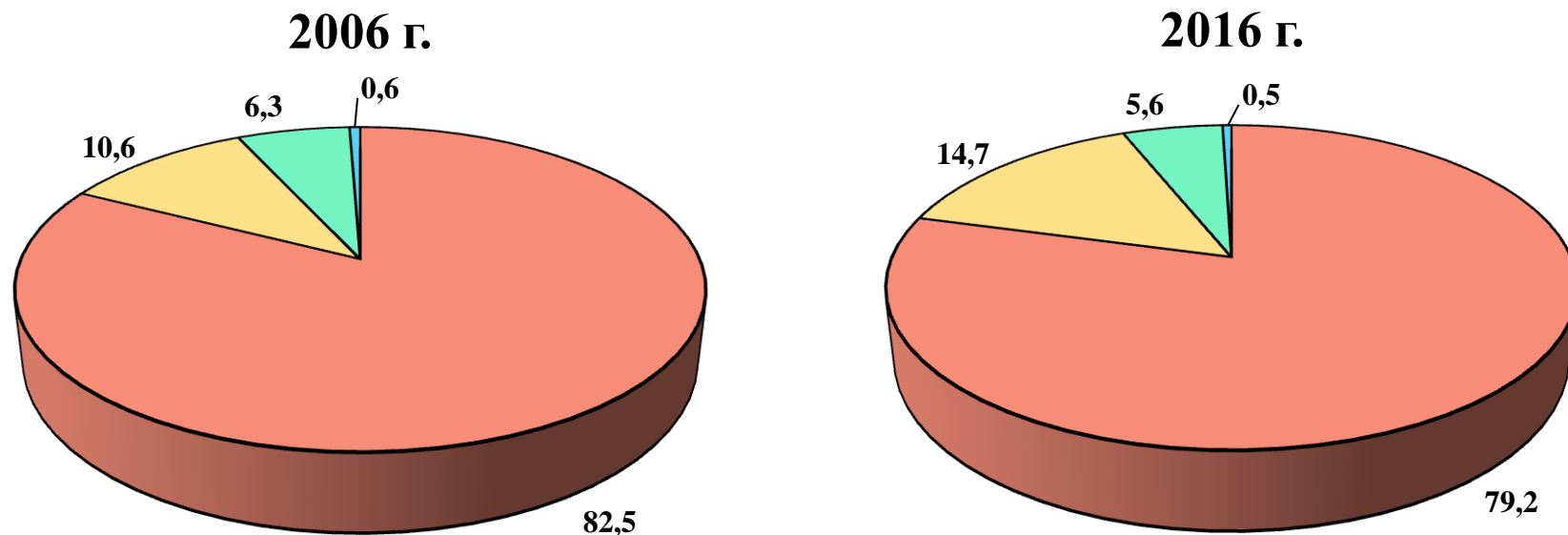
### 7. Удельный вес используемых сельскохозяйственных угодий в 2016 г.

(на 1 июля 2016 года; в процентах от общей площади сельскохозяйственных угодий соответствующей категории хозяйств)

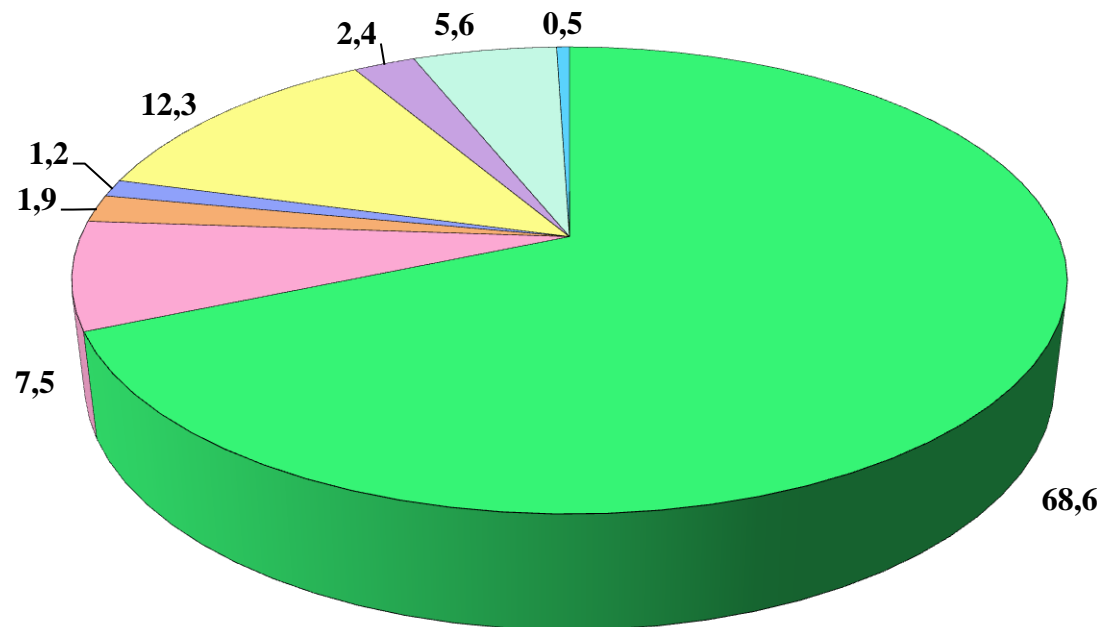




**8. Структура сельскохозяйственных угодий по категориям хозяйств в 2006 и 2016 гг.**  
(на 1 июля; в процентах от общей площади сельскохозяйственных угодий в хозяйствах всех категорий)



**9. Структура сельскохозяйственных угодий по категориям хозяйств в 2016 г.**  
(на 1 июля; в процентах от общей площади сельскохозяйственных угодий в хозяйствах всех категорий)

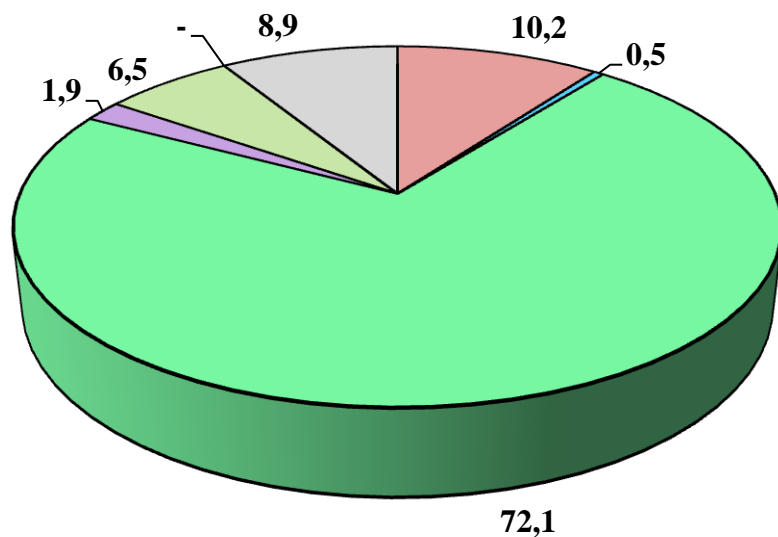


- Сельскохозяйственные организации, не относящиеся к субъектам малого предпринимательства
- Малые предприятия (без микропредприятий)
- Микропредприятия
- Подсобные сельскохозяйственные предприятия несельскохозяйственных организаций
- Крестьянские (фермерские) хозяйства
- Индивидуальные предприниматели
- Личные подсобные и другие индивидуальные хозяйства граждан
- Некоммерческие объединения граждан

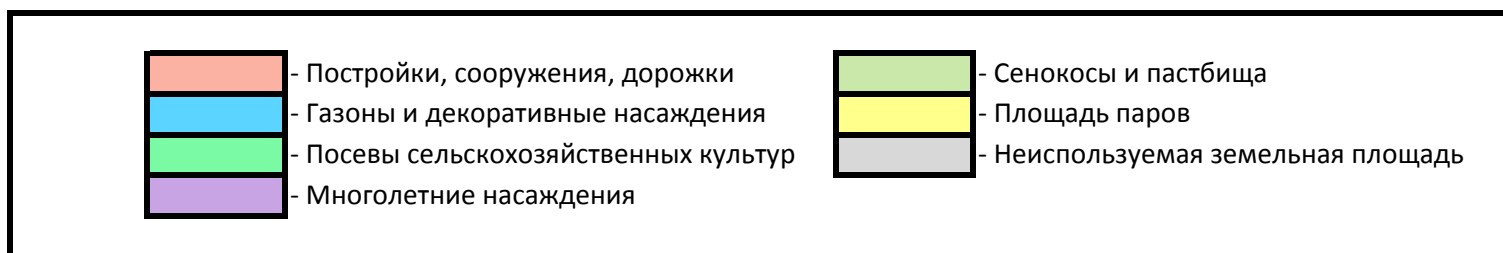
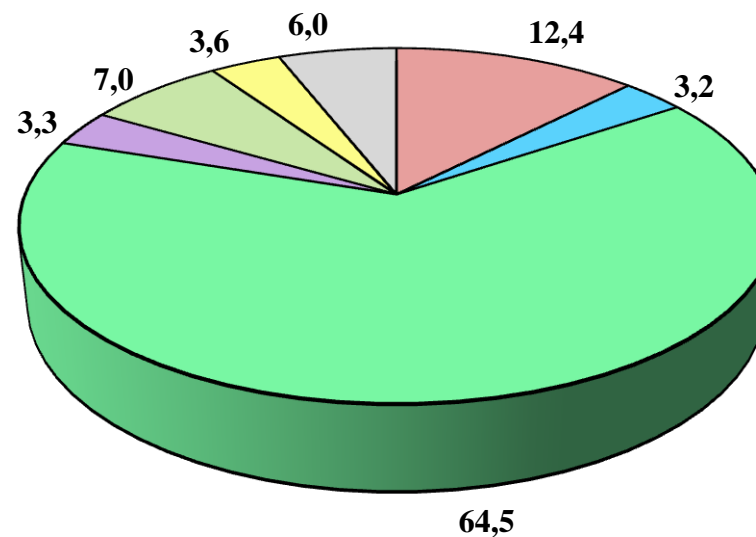
**10. Структура общей земельной площади по видам использования в личных подсобных и других индивидуальных хозяйствах граждан в 2006 и 2016 гг.**

(на 1 июля; в процентах от общей земельной площади)

**2006 г.\***



**2016 г.**



\* - без учета других индивидуальных хозяйств граждан.

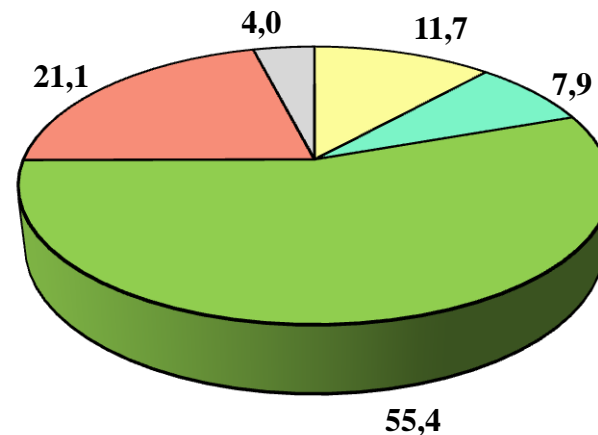
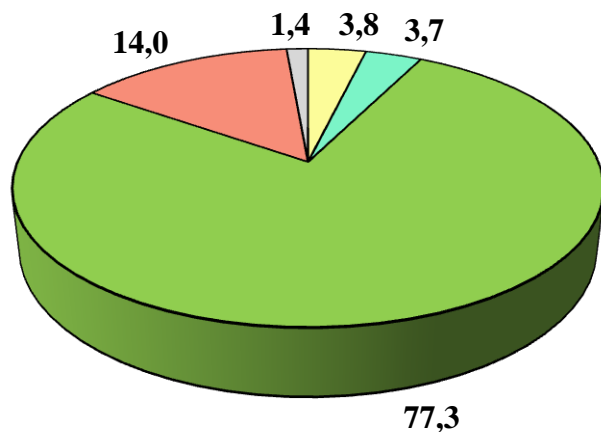
**11. Структура площади земельных участков по видам использования  
в некоммерческих объединениях граждан в 2006 и 2016 гг.\***

(на 1 июля; в процентах от общей земельной площади участков граждан)

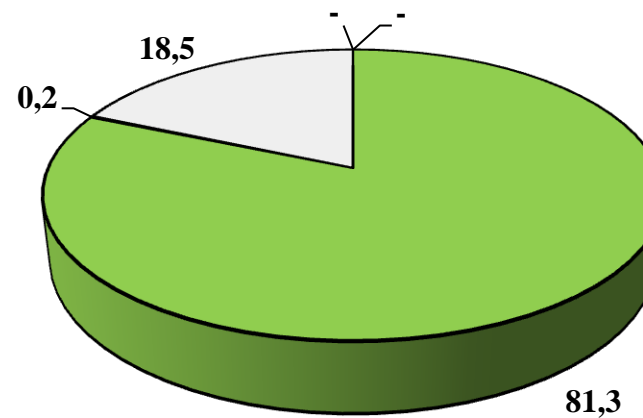
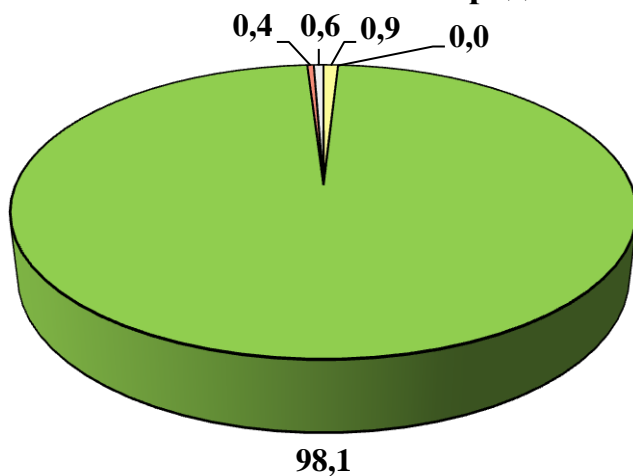
**2006 г.**

**2016 г.**

**Садоводческие объединения граждан**

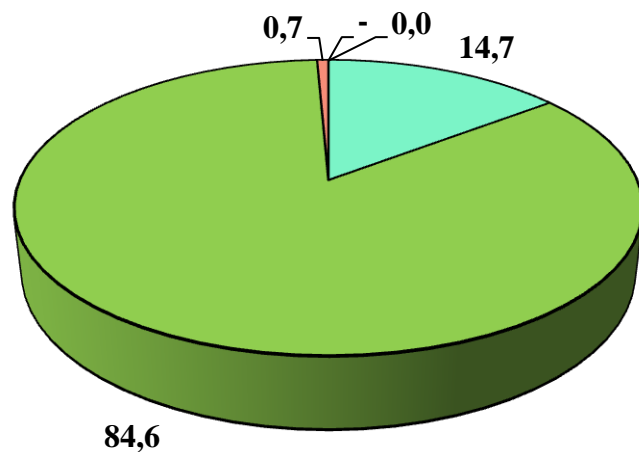


**Огороднические объединения граждан**

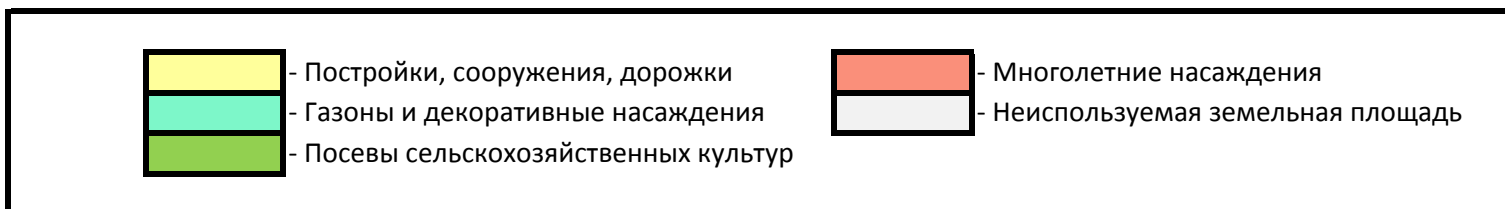
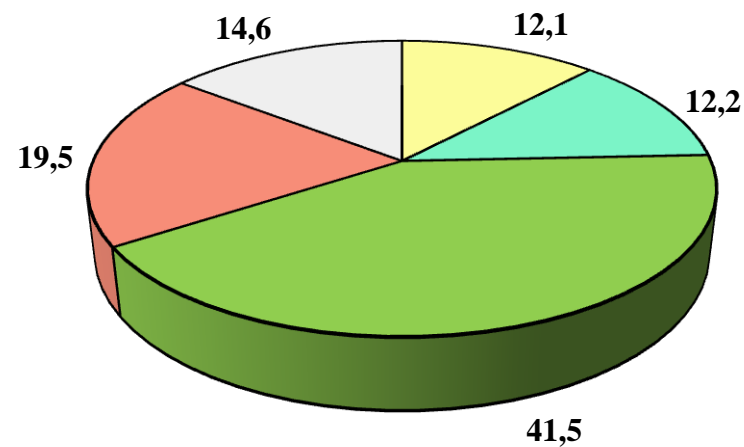


2006 г.

Дачные объединения граждан

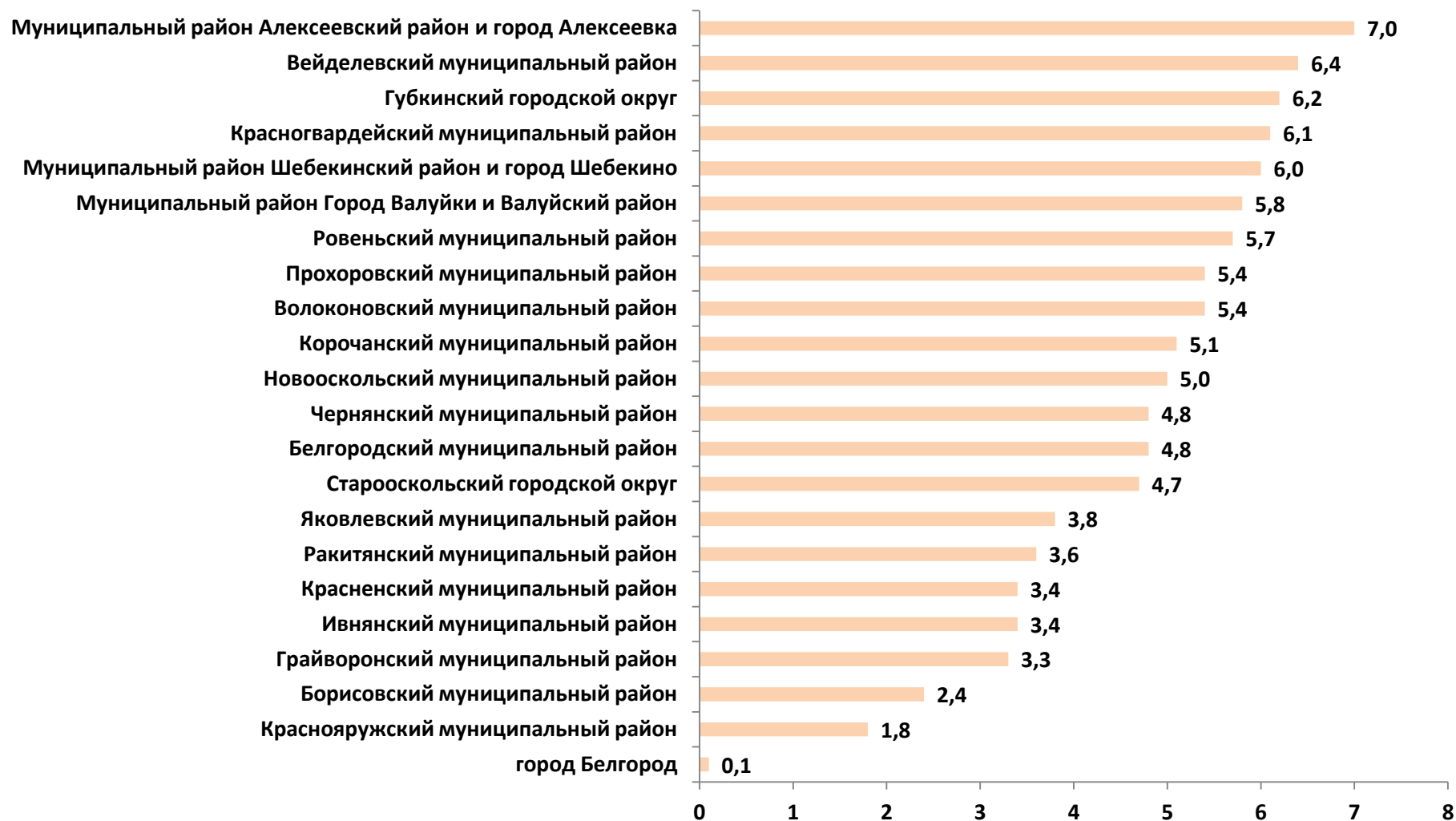


2016 г.

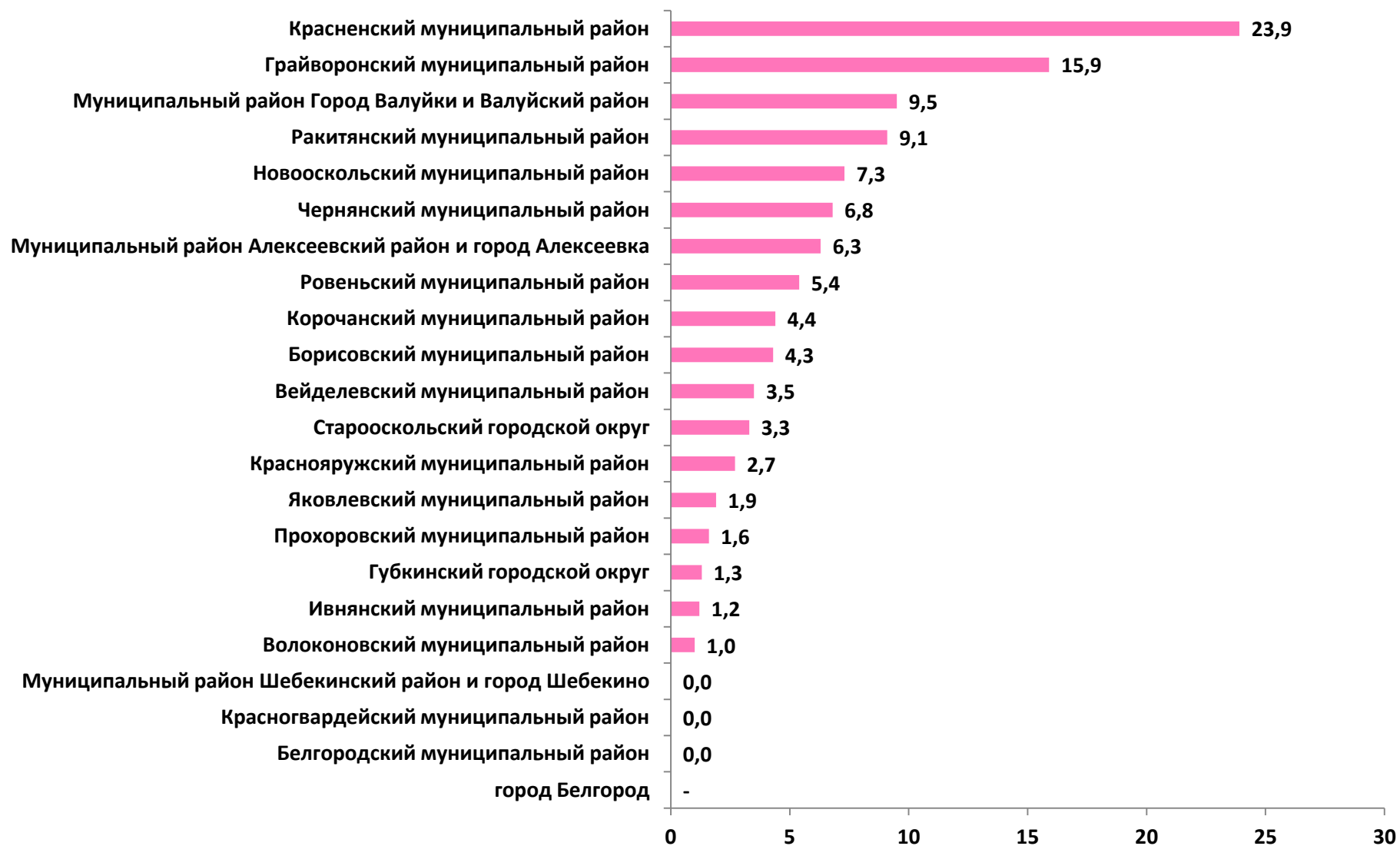


\* - по освоенным земельным участкам.

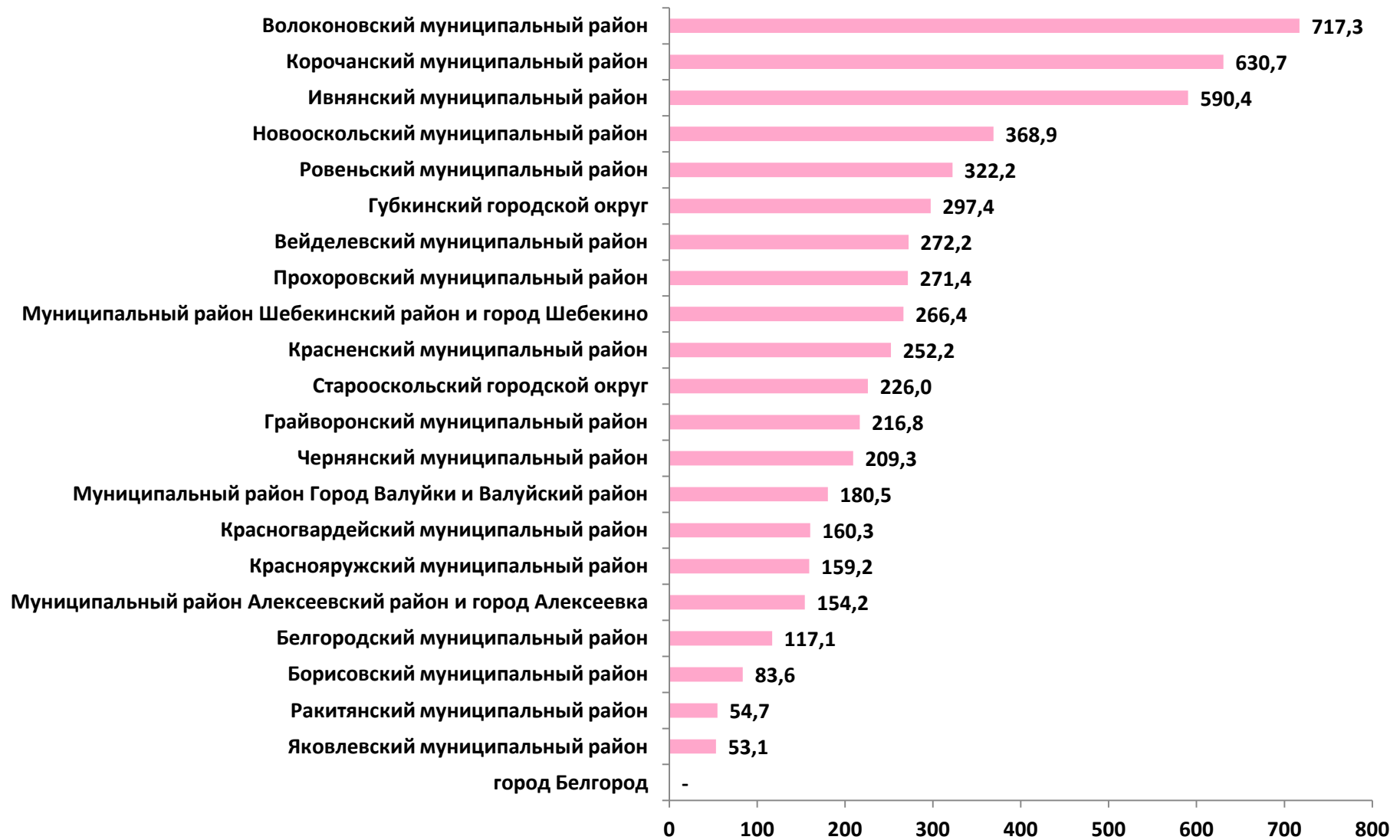
**12. Удельный вес муниципальных образований Белгородской области  
в общей площади сельскохозяйственных угодий  
(на 1 июля 2016 г.; в процентах от общей площади сельскохозяйственных угодий  
в хозяйствах всех категорий Белгородской области)**



**13. Удельный вес заброшенных земельных участков в личных подсобных хозяйствах**  
(на 1 июля 2016 г.; в процентах от общей земельной площади личных подсобных хозяйств)

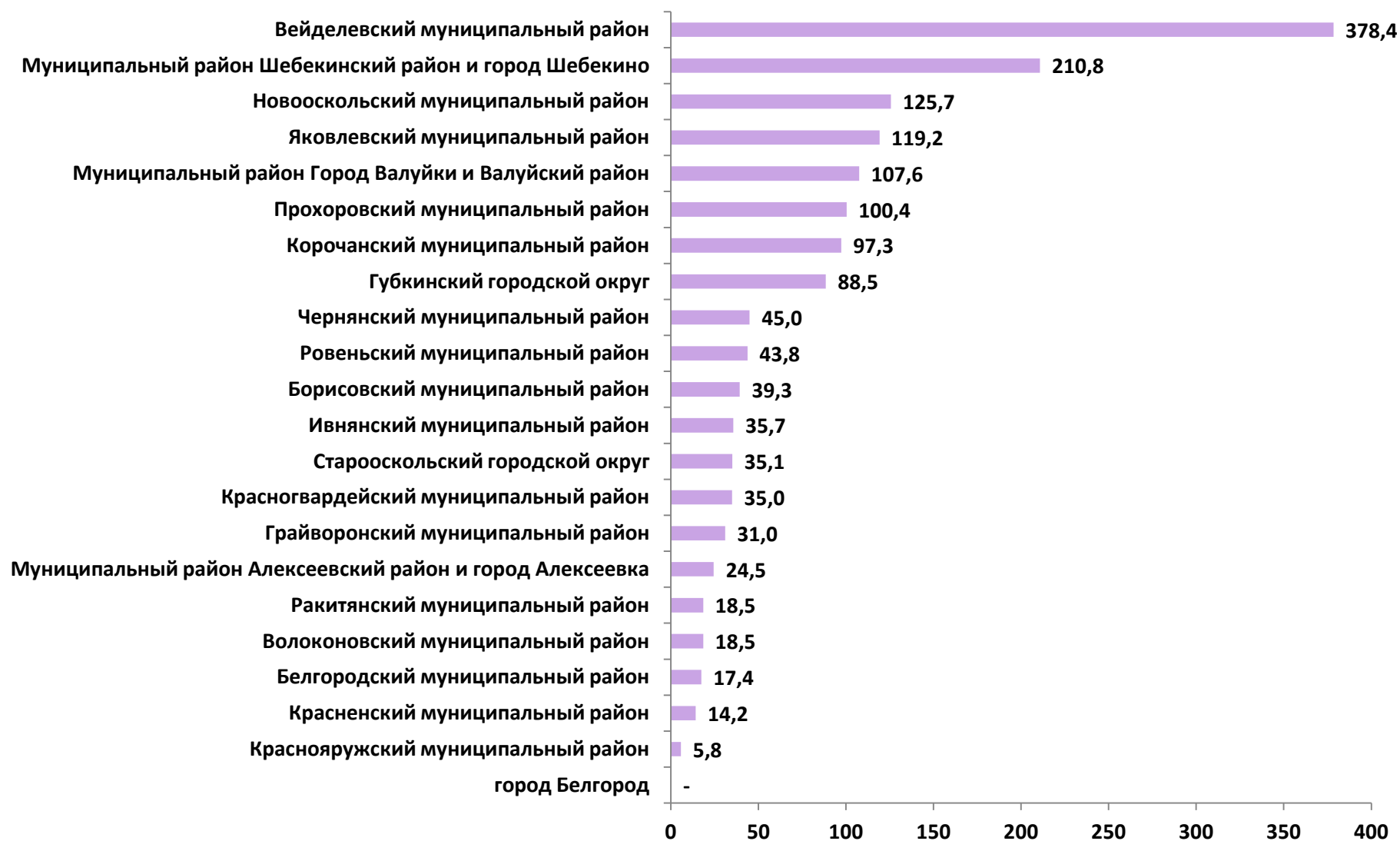


**14. Средний размер сельскохозяйственных угодий в крестьянских (фермерских) хозяйствах**  
(на 1 июля 2016 г.; гектаров)






**15. Средний размер сельскохозяйственных угодий у индивидуальных предпринимателей**  
(на 1 июля 2016 г., гектаров)

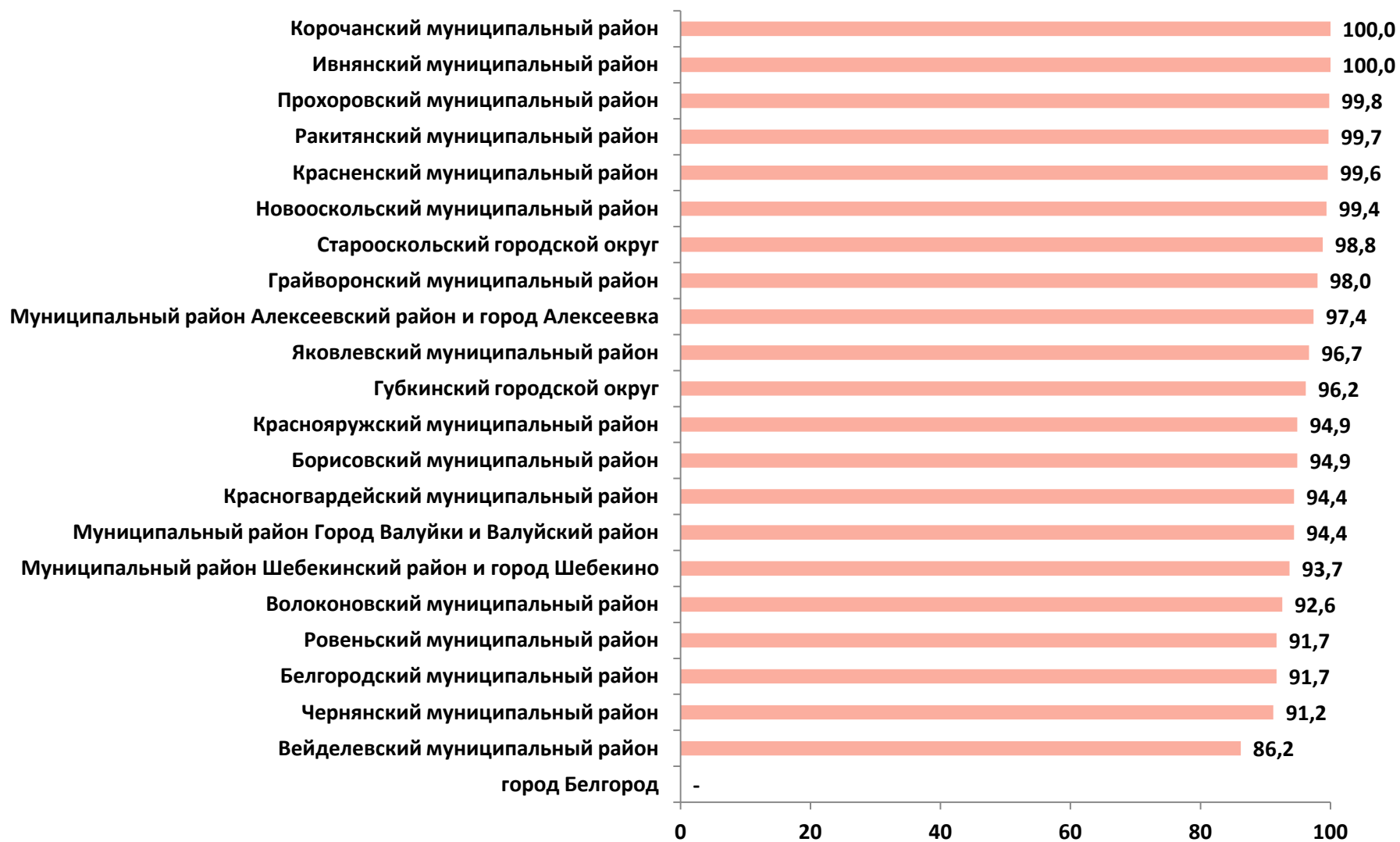


**16. Удельный вес фактически используемых сельскохозяйственных угодий в сельскохозяйственных организациях, не относящихся к субъектам малого предпринимательства**  
(на 1 июля 2016 г.; в процентах от общей площади сельскохозяйственных угодий)



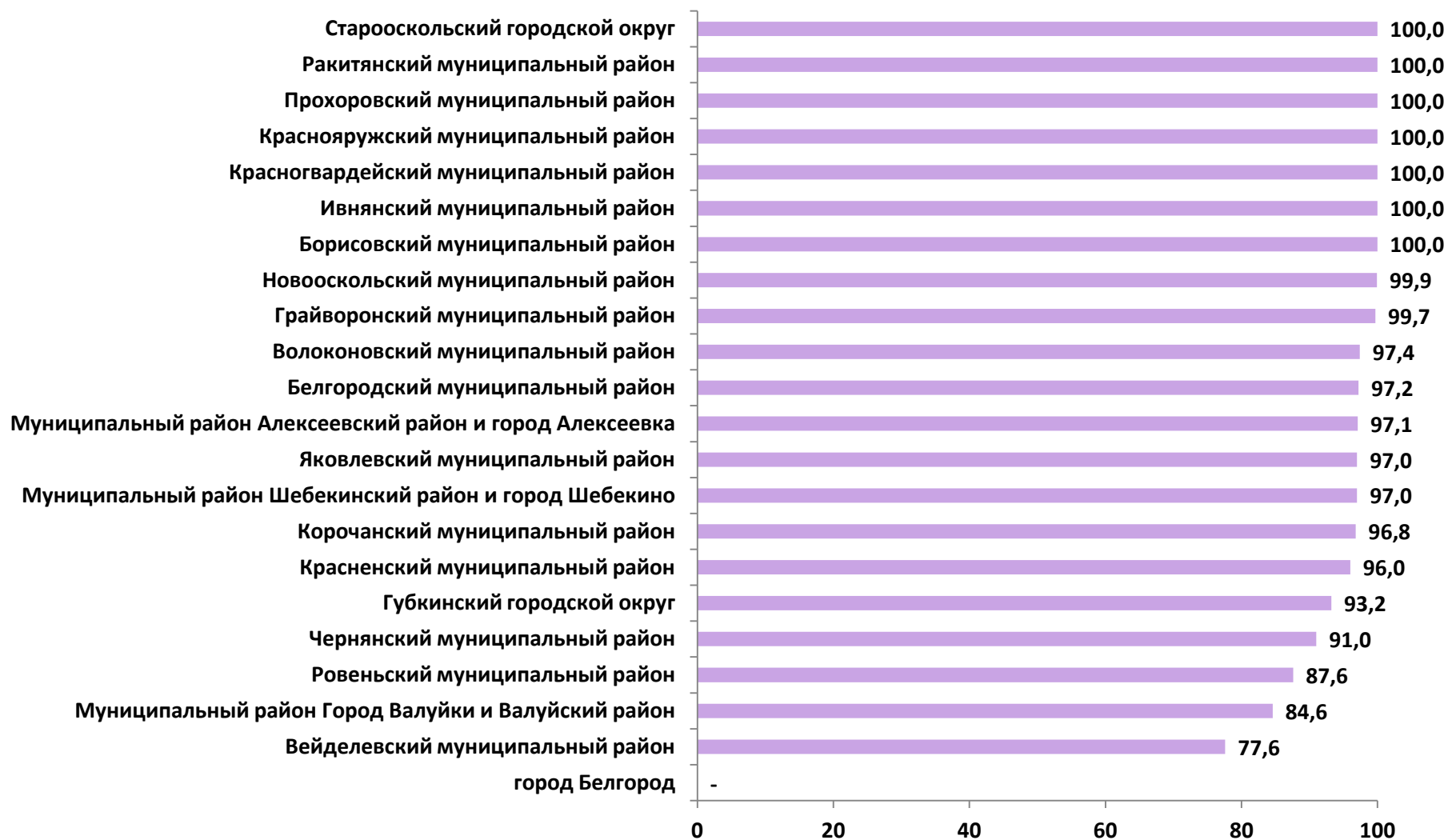
## 17. Удельный вес фактически используемых сельскохозяйственных угодий в крестьянских (фермерских) хозяйствах

(на 1 июля 2016 г.; в процентах от общей площади сельскохозяйственных угодий)



## 18. Удельный вес фактически используемых сельскохозяйственных угодий у индивидуальных предпринимателей

(на 1 июля 2016 г.; в процентах от общей площади сельскохозяйственных угодий)



**ИТОГИ ВСЕРОССИЙСКОЙ СЕЛЬСКОХОЗЯЙСТВЕННОЙ ПЕРЕПИСИ 2016 ГОДА  
(в 6 томах)**

**Том 3.  
ЗЕМЕЛЬНЫЕ РЕСУРСЫ И ИХ ИСПОЛЬЗОВАНИЕ**

Официальное издание

Ответственный за выпуск:

Л.А. Шаповал

Тел: (4722) 23-57-09

Отдел статистики сельского хозяйства  
и окружающей природной среды

Подписано в печать 31.07.2018

Заказ 08-554

Тираж 4

Отпечатано в Территориальном органе Федеральной службы государственной статистики по Белгородской области  
308000, г. Белгород, ул. Попова, 20

E-mail: [belkomstat@yandex.ru](mailto:belkomstat@yandex.ru)

<http://belg.gks.ru>